



SOMMER INFO 2025

Tipps für Ihr Urlaubsglück!



GSIESERTAL ♥
WELSBERG
TAISTEN

Panorama Region Dolomites

IMPRESSUM

© **Tourismusgenossenschaft
Gsiesertal–Welsberg–Taisten**

Grafik: Tourismusgenossenschaft
Gsiesertal–Welsberg–Taisten

Fotos:

TG Gsiesertal–Welsberg–Taisten:
Harald Wisthaler, Kamilla Photography,
Elke Lessnig Fotografie, Georg Hofer;
TVB Kronplatz: Manuel Kottersteiger;
Drei Zinnen Marketing:
Manuel Kottersteiger;
TV Toblach: Harald Wisthaler;
IDM Südtirol: Harald Wisthaler,
Alex Moling;
weitere: Caroline Renzler, Alex Filz,
Gerd Eder, Bergführer Pustertal und
Wanderführer Pustertal,
Mario Kelemina, Armin Terzer, Karl-
heinz Sollbauer, Elisabeth Seiwald,
Maximilian Ploner, Claudia Reier,
Burger Katharina, Videometrix;

Druck: Kraler Druck GmbH

Alle Rechte vorbehalten.

 visit.gsiesertal

 gsiesertal.valcasies

 gsieser-tal.guest.net

 **Raiffeisen**
Raiffeisenkasse
Welsberg-Gsies-Taisten
Cassa Raiffeisen
Monguelfo-Casies-Tesido



GRIASST ENK

und herzlich Willkommen in der Dolomiten Panorama Region
Gsiesertal–Welsberg–Taisten!
Vom kulturellen Mittelpunkt Welsberg mit seiner Sonnenterrasse
Taisten zweigt das Gsiesertal – das Tal der Almen, nach Norden
hin ab, genau zwischen den Ausläufern der Rieserferner-Gruppe
und der Defregger Alpen. Unsere drei unverwechselbaren Orte
erwarten Sie inmitten unzähliger Freizeitmöglichkeiten – genau
so muss sich Urlaub anfühlen!

Tourist Info

Dolomiten Panorama Region Gsiesertal–Welsberg–Taisten
Pustertaler Straße 16 – I-39035 Welsberg–Taisten (BZ)

 +39 0474 978 436

 info@gsieser-tal.com

 www.gsieser-tal.com

Welsberg Info & Verwaltung

 16.06.–14.09.: Mo–Sa 08:00–12:00 h & 15:00–18:00 h
ab 15.09.: Mo–Fr 08:00–12:00 h & 15:00–18:00 h
Sa 08:00–12:00 h


Welsberg Bahnhof Info


 SELF SERVICE: Mo–So 07:00–22:00 h

Ticketing Pragser Wildsee

 10.07.–30.08.: Mo–So 08:30–14:30 h

Gsiesertal – St. Martin Info

 15.09.–01.11. & 12.05.–08.06.: Mo + Mi + Fr 08:00–12:00 h
09.06.–14.09.: Mo–Fr 08:00–12:00 h

 07.04.–11.05.2025

Infopoint Gsiesertal – St. Martin

 SELF SERVICE: Mo–So 08:00–22:00 h

Taisten Info

 10.07.–30.08.: Mo–Fr 08:00–12:00 h

INHALTSVERZEICHNIS

Grußworte	1
Almhütten	4
Wandern	8
Radfahren	14
Freizeit & Familie	19
Kultur	25
Events	29
Geführtes Aktiv-Programm	32
Frühsommerprogramm	38
Sommerprogramm	40
Herbstprogramm	42
Einkehrmöglichkeiten	45
Produkte von Berg und Tal	48
Info A-Z	51
Guest Pass und Mobilität	57
Mountain Card	60
Vorschau Winter 2025/2026	61

LEGENDE

leicht	▲ ▲ ▲ ▲ ▲
leicht-mittel	▲ ▲ ▲ ▲ ▲ ▲
mittel	▲ ▲ ▲ ▲ ▲ ▲ ▲
mittel-schwer	▲ ▲ ▲ ▲ ▲ ▲ ▲ ▲
schwer	▲ ▲ ▲ ▲ ▲ ▲ ▲ ▲ ▲

📍 Ort, Ausgangspunkt, Parkmöglichkeit, Strecke	🔗 Nützliche Links, Webseiten
🕒 Öffnungszeiten, Dauer	📌 Highlights
📅 Ruhetag	🛒 Online buchbar
🚗 Green Mobility, Anreise mit öffentlichen Verkehrsmitteln möglich HS Angabe der Haltestelle gleichgesetzt mit Namensbezeichnung der Haltestelle in der App suedtirolmobil; Anreise in Fahrgemeinschaft	💶 Kosten
🚶 Wanderroute und Ausgangspunkt ⌚ Gehzeit, ↗ Höhenunterschied, ↔ Distanz	🚲 E-Bike
📞 Weitere Informationen	🚴 Fahrrad, Mountainbike
📱 WhatsApp	👤 Wandern, Bergtour
✉ E-Mail Adresse	🏠 Südtirol Guest Pass – Gsiesertal-Welsberg-Taisten Card
	👨‍👩‍👧 Für Familien



Lutterkopf und Durakopf Wanderung in Taisten

ALMHÜTTEN

Das Tal der Almen. In kaum einer anderen Region Südtirols gibt es eine größere Auswahl an urigen, bewirtschafteten Almhütten. Die folgenden Almhütten sind vom Frühling bis in den Herbst hinein geöffnet. Bei herrlichem Bergblick, auf sonnigen Terrassen sitzend, können Sie aus Almmilch hergestellten Käse sowie Speck, Knödel und andere leckere Köstlichkeiten genießen.



Traditionelle Südtiroler Marende



Aschtalm 1950 m

- 📍 Gsiesertal – St. Magdalena
- 📅 Donnerstag
- 🚌 Linie 441, HS St. Magdalena in Gsies
- 🚶 a) Gsiesertal – St. Magdalena, unterhalb Weiler Huben
Entlang Bergerstraße und Forstweg Nr. 10
⌚ 1 Std. 15 Min. ↗ 410 m ↔ 3,8 km
- 🚶 b) Gsiesertal – St. Magdalena, Pfarrkirche
Entlang Bergerstraße und Forstweg Nr. 10
⌚ 1 Std. 40 Min. ↗ 522 m ↔ 4,1 km
- ☎ +39 348 728 2727, +39 333 659 6123 (Fam. Steinmair)
- 🌐 www.aschtalm.com



Kaser Alm 2076 m

- 📍 Gsiesertal – St. Magdalena, Talschluss
- 📅 Kein Ruhetag
- 🚌 Linie 441, HS St. Magdalena in Gsies, Talschluss
- 🚶 Forstweg Nr. 47 oder Nr. 12 + 13
⌚ 2 Std. ↗ 625 m ↔ 4,7 km
- ☎ +39 340 242 2321 (Fam. Selbenbacher)



Kradorfer Alm 1704 m

- 📍 Gsiesertal – St. Magdalena, Talschluss
- 📅 Montag
- 🚌 Linie 441, HS St. Magdalena in Gsies, Talschluss
- 🚶 Forstweg Nr. 49 oder über den Eichhörnchenweg Nr. 49A
⌚ 1 Std. 10 Min. ↗ 243 m ↔ 3,4 km
- ☎ +39 0474 948 043, +39 348 696 1541 (Fam. Hintner)
- 🌐 www.kradorferhof.it
- 📌 Spielplatz und Tiere



Messnerhütte 1660 m

- 📍 Gsiesertal – St. Magdalena, Talschluss
- 📅 Donnerstag
- 🚌 Linie 441, HS St. Magdalena in Gsies, Talschluss
- 🚶 Forstweg Nr. 49
⌚ 1 Std. 05 Min. ↗ 199 m ↔ 3,1 km
- ☎ +39 379 258 1512 (Fam. Steger)
- 🌐 www.messnerhuette.com
- 📌 Spielplatz und Tiere



Moos Alm 1477 m

- 📍 Gsiesertal – St. Magdalena, Talschluss
- ⌚ Di & So: 10:00–18:00 h; & Mi–Sa: 10:00–22:00 h
- 📅 Montag
- 🚌 Linie 441, HS St. Magdalena in Gsies, Talschluss
- 🚶 ⌚ 10 Min. ↗ 12 m ↔ 0,5 km
- ☎ +39 0474 948 735, +39 349 383 4655 (Mathilde Ausserhofer)
- 🌐 www.moosalm.it



Oberbergalm 1975 m

- 📍 Gsiesertal – St. Magdalena, Talschluss
- 📅 Dienstag
- 🚌 Linie 441, HS St. Magdalena in Gsies, Talschluss
- 🚶 Forstweg Nr. 49
- ⌚ 2 Std. ↗ 506 m ↔ 5 km
- ☎ +39 0474 948 034, +39 349 220 6729 (Fam. Taschler)
- 🌐 www.rainhof.bz



Stumpfalm 2000 m

- 📍 Gsiesertal – St. Magdalena, Talschluss
- 📅 Kein Ruhetag
- 🚌 Linie 441, HS St. Magdalena in Gsies, Talschluss
- 🚶 Forstweg Nr. 47 + 12
- ⌚ 1 Std. 30 Min. ↗ 541 m ↔ 5,1 km
- ☎ +39 0474 948 099, +39 348 695 3597 (Fam. Selbenbacher)
- 🌐 www.gattererhof.eu



Uwald Alm 2042 m

- 📍 Gsiesertal – St. Magdalena, Talschluss
- 📅 Mittwoch
- 🚌 Linie 441, HS St. Magdalena in Gsies, Talschluss
- 🚶 Forstweg Nr. 12
- ⌚ 2 Std. ↗ 583 m ↔ 4,7 km
- ☎ +39 348 895 2719 (Fam. Klettenhammer)
- 📌 Spielplatz mit Riesenschaukel



Randlhütte 1862 m

- 📍 Gsiesertal – St. Martin, Dorfplatz
- 🕒 Warme Küche bis 15:00 h
- 📅 Mittwoch, Freitag
- 🚌 Linie 441, HS St. Martin in Gsies
- 🚶 Forstweg Nr. 44
- ⌚ 1 Std. 50 Min. ↗ 584 m ↔ 4,3 km
- ☎ +39 389 278 0383 (Fam. Hintner)



Tolder Hütte 1942 m

- 📍 Gsiesertal – St. Martin, Dorfplatz
- 📅 Montag
- 🚌 Linie 441, HS St. Martin in Gsies
- 🚶 Forstweg Nr. 44
- ⌚ 2 Std. ↗ 661 m ↔ 4,8 km
- ☎ +39 348 354 8681 (Fam. Hintner)



Houfa Hitte 1883 m

- 📍 Gsiesertal – Pichl, Schintlholz
- 📅 Montag
- 🚶 Forstweg Nr. 51 ⌚ 1 Std. 30 min. ↗ 398 m ↔ 4,5 km
- ☎ +39 349 785 5098 (Fam. Innerbichler)



Talschlusshütte 1465 m

- 📍 Gsiesertal – St. Magdalena, Talschluss
- 📌 Ausgangspunkt für zahlreiche Wanderungen
- 📅 Mittwoch
- 🚌 Linie 441, HS St. Magdalena in Gsies, Talschluss
- ☎ +39 0474 431 209



Hochrautalm 1643 m

- 📍 Taisten, Wanderparkplatz oberhalb des Berggasthauses Mudler
- 📅 Dienstag & Mittwoch (August nur Dienstag)
- 🚌 Citybus Linie 438, HS Taisten (Welsberg), Mudler
- 🚶 Forstweg Nr. 31 + 5A + 5
- ⌚ 1 Std. 10 Min. ↗ 166 m ↔ 3,6 km
- ☎ +39 345 924 5776 (Fam. Schuster)
- 🌐 www.hochraut.com



Taitner Alm 2012 m

- 📍 Taisten, Wanderparkplatz oberhalb des Berggasthauses Mudler
- 📅 Montag
- 🚌 Citybus Linie 438, HS Taisten (Welsberg), Mudler
- 🚶 Forstweg Nr. 38A
- ⌚ 1 Std. 30 Min. ↗ 386 m ↔ 4,1 km
- ☎ +39 320 417 0080 (Felix)



Schutzhütte Bonner Hütte 2340 m

- 📍 Gsiesertal; Toblach – Kandellen
- 📅 Kein Ruhetag
- 🚌 Linie 441 (Gsiesertal bis Toblach) + Citybus Linie 448 (Toblach bis Wahlen, Hinweis: Ausgangspunkt wird nicht direkt angefahren), HS verschiedene Haltestellen, je nach Ausgangspunkt
- 🚶 St. Magdalena: ⌚ 5 Std. 30 Min. ↗ 1368 m ↘ 520 m ↔ 12,9 km
- St. Martin: ⌚ 4 Std. 45 Min. ↗ 1388 m ↘ 355 m ↔ 10,3 km
- Toblach: ⌚ 2 Std. 20 Min. ↗ 733 m ↔ 4,3 km
- ☎ +39 340 942 8264 (Fam. Stoll)
- 📌 Übernachtungsmöglichkeit

NÜTZLICHES

Fahrpläne auf www.suedtirolmobil.info

Geöffnete Almen & Hütten in der Dolomiten Panorama Region Gsiesertal-Welsberg-Taisten: www.gsieser-tal.com

Geöffnete Almen & Hütten in der Region Kronplatz: www.kronplatz.com

Geöffnete Almen & Hütten in der Dolomitenregion 3 Zinnen: www.dreizinnen.info

ACHTUNG: Die Gehzeiten beinhalten nur den Hinweg.



Wer im Gsiesertal wandert, kommt der Natur Schritt für Schritt näher – Sie werden es fühlen! Über leichte und anspruchsvolle Wege, vorbei an verträumten und urigen Almhütten, hoch auf die tollsten Gipfel. Spektakuläre Aussichten auf die majestätische Bergwelt der Dolomiten UNESCO-Welterbe. Dank der Vielseitigkeit des Feriengebiets findet sich ein reichhaltiges Angebot an familienfreundlichen Wanderungen, Rundwanderungen und Bergtouren. Der Almweg 2000 verbindet gleich mehrere der mit Leidenschaft bewirtschafteten Almen des Tals und bietet wunderbare Blicke talaus- und taleinwärts. Weiters bietet das Tal eine interessante Mischung an Themenwegen: Südtirols erster „Via Lucis“ Meditationsweg mit meditativen Abbildungen der Ereignisse von Ostern bis Pfingsten. Eine einmalige Familien-Erlebniswanderung verspricht der Sagenweg: geschnitzte, fantasievolle Sagenfiguren lauern hinter Hecken, auf Ästen und Gehölzen und wer sich auf die Spuren der Gsieser Almochsen begeben möchte, der findet so einige tierische Überraschungen.

ACHTSAM UNTERWEGS – TIPPS FÜR EINE SAUBERE UMWELT

- ✔ Vermeiden Sie Abfall und lassen Sie in der Natur nichts liegen.
- ✔ Was Sie auf den Berg tragen, bringen Sie wieder ins Tal zurück.
- ✔ Trennen und entsorgen Sie den Müll richtig, wenn Sie wieder zu Hause sind.
- ✔ Befüllen Sie Ihre Trinkflasche, das Wasser hat exzellente Qualität.

DER WEG ÜBER DIE JÖCHER

3 grenzüberschreitende Lehrpfade zu verschiedenen Themen führen vom Gsiesertal (Südtirol) ins Villgratental (A-Osttirol):



Bewirtschaftungs-Steig



Das bäuerliche Brauchtum, Almen, Heuziehen, Vieh, Sennerinnen und Hirten sind hier bildlich dargestellt.

📍 Gsiesertal – St. Magdalena, Talschluss

🚆 Linie 441, HS St. Magdalena in Gsies, Talschluss

Hinweis: Von der Unterstalleralm (A) sind es weitere 7 km zu Fuss bis nach Innervillgraten (A), dort an der Kreuzung Maxa fährt die Linie 966 bis nach Sillian (A) zum Bahnhof, von wo aus Sie mit der Pustertaler Bahnlinie 400 bis nach Welsberg gelangen können.

🚶 Vom Talschluss im Gsiesertal – St. Magdalena über das Pfoital zur Gsieser Lenke, weiter zum Schwarzsee bis zur Unterstalleralm im Villgratental (A).

🕒 7 Std. ⚡1088 m ⚓877 m ↔10,3 km



Schmuggler-Steig



Historisches Schmuggeln vom Villgratental ins Gsiesertal, die Schmuggler und die Zöllner stehen hier im Vordergrund.

📍 Gsiesertal – St. Magdalena, Talschluss

🚆 Linie 441, HS St. Magdalena in Gsies, Talschluss

🚶 Vom Talschluss im Gsiesertal – St. Magdalena über den Weg Nr. 48 bis zur Tscharnietalm 1976 m und weiter zum Kalksteinjochl 2349 m. Abstieg über den Schmugglersteig 13a ins Rosstal, vorbei an der Oberlipper Alm bis nach Kalkstein (A).

🕒 5 Std. 30 Min. ⚡890 m ⚓715 m ↔10,4 km



Brauchtums- und Traditionssteig



Hier geht es um die Gsieser Drechsler, Heilkräuter, Unwetter, Kirchtage, Butter und Käse.

📍 Gsiesertal – St. Martin, Tourismusbüro

🚆 Linie 441, HS St. Martin in Gsies

🚶 Vom Gsiesertal – St. Martin über das Verselltal zur Gruber Lenke und weiter zur Alfenalm bis nach Kalkstein (A).

🕒 8 Std. 10 Min. ⚡1232 m ⚓871 m ↔12,4 km

NÜTZLICHES

Wandervorschläge und Wander Active Karte in Ihrer Unterkunft erhältlich
www.provinz.bz.it/wetter Wettervorhersagen

112 Notrufnummer

ACHTUNG: Rundwanderungen haben denselben Start- und Endpunkt, hier wurde die gesamte Strecke berechnet. Wanderungen ohne die Bezeichnung Rundweg oder Rundwanderung wurden nur in eine Richtung berechnet.

THEMENWEGE



Rundwanderung Gsieser Ochsenweg

Rundweg zum Thema „Gsieser Ochsen“ am Talschluss. Nicht umsonst haben die „Original Gsieser Almochsen“ ein geschütztes Gütesiegel. Schon vor 200 Jahren schwärmte man vom zarten, feinfaserigen Fleisch der Gsieser Ochsen, das sogar an der kaiserlichen Ostertafel in Wien aufgetischt wurde. Die Gsieser Ochsen-Rundwanderung startet am Talschluss im Gsiesertal – St. Magdalena, führt entlang des Talblickwegs und auf dem Rückweg vorbei am Schaubauernhof Reierhof, der Fruchtwerkstatt Regiohof und der Hofkäserei Waldsamerhof, zurück zum Talschluss. Auf dem Weg erwarten Sie einige tierische Überraschungen.

- 📍 Gsiesertal – St. Magdalena, Talschluss
- 🚌 Linie 441, HS St. Magdalena in Gsies, Talschluss
- 🚶 ⌚ 2 Std. ⤴️ 192 m ⤵️ 6,4 km



Rundwanderung Alpini Steig

Vom Talschluss wandert man entlang des Forstwegs Nr. 53 zur Weißbachalm 2112 m und über den Alpini Steig weiter bis zum Hinterbergkofel 2726 m. Von dort zuerst dem Wanderweg Nr. 53B folgen und dann über den Weg Nr. 53 bis zum Staller Sattel 2089 m (A) hinunter. Rückweg wie Aufstieg zurück nach St. Magdalena, Variante über Hallcharte 2549 m (Weg Nr. 53).

- 📍 Gsiesertal – St. Magdalena, Talschluss
- 🚌 Linie 441, HS St. Magdalena in Gsies, Talschluss
- 🚶 ⌚ 11 Std. ⤴️ 1892 m ⤵️ 22,5 km

Diese Wanderung ist auch nur bis zum Staller Sattel möglich. Rückkehr mit dem Bus.
⌚ 5 Std. 10 Min. ⤴️ 1270 m ⤵️ 10,8 km



Rundwanderweg entlang der Grenzen

Dieser Themenweg am Talschluss im Gsiesertal gibt Einblick in das Leben an der Grenze zu früheren Zeiten. Dieses war oft arbeitsintensiv, entbehrungsreich und gefährlich. Man erhält an verschiedenen Info-Stationen Einblick in das Almleben der Senner und Hirten, in die Bergmahd und das Schmuggeln.

Route: Vom Talschluss wandert man entlang des Forstweges Nr. 49 zu den Pidigalmen und weiter bis zum Gsieser Törl 2205 m. Von dort über den neu trassierten ehemaligen Hirten- und Jägerpfad Nr. 49 hinauf zum Hochkreuz 2739 m. Der Abstieg erfolgt über den Wanderweg Nr. 12 durch das Pfoital bis zur Talschlusshütte.

- 📍 Gsiesertal – St. Magdalena, Talschluss
- 🚌 Linie 441, HS St. Magdalena in Gsies, Talschluss
- 🚶 ⌚ 7 Std. 45 Min. ⤴️ 1282 m ⤵️ 16,8 km



Rundweg „Via Lucis“

Südtirols erster Meditationsweg führt in 14 Stationen durch die Ereignisse von Ostern bis Pfingsten. Die meditativen Darstellungen des Künstlers Lukas Kargruber sollen den Gläubigen Hoffnung und Kraft aus der Auferstehung für ihr Leben vermitteln.

- 📍 Gsiesertal – St. Martin, Pfarrkirche
- 🔄 Rückweg über das Karbachtal
- 🚌 Linie 441, HS St. Martin in Gsies, Pfarrkirche
- 🚶 ⌚ 2 Std. ⤴️ 268 m ⤵️ 7,1 km



Rundweg Goala Mühle

Der Werdegang vom Korn zum Brot wie früher. Hinter der alten Hofstelle vom Gailerhof befindet sich die restaurierte Mühle. Von der Hofstelle folgt man dem Weg Nr. 39 bis zum Lettnerhof, wo man einen Backofen besichtigen kann. Über den „Goala Mühlsteig“ zu einem kleinen Rastplatz, und dann weiter über Bad Waldbrunn zurück.

- 📍 Welsberg, Tourismusbüro
- 🚌 Linie 441, HS Welsberg, Platzbäck
- 🚶 ⌚ 1 Std. 50 Min. ⤴️ 207 m ⤵️ 5,5 km



Jakobsweg

Durch Südtirol führen mehrere Teilstrecken des Jakobsweges, welche durch vielfältige landschaftliche Reize, aber auch durch die zahlreichen, gut erhaltenen Zeugnisse aus der Blütezeit des Pilgerwesens direkt am Wegesrand beeindruckend sind.

- 🚶 1. Teilstück: Winnebach – Innichen – Toblach – Niederdorf – Welsberg
⌚ 8 Std. 20 Min. ⤴️ 300 m ⤵️ 337 m ⤵️ 30,1 km
- 📍 Winnebach
- 🚶 2. Teilstück: Welsberg – Olang – Nasen (Jakobskirche) – Bruneck
⌚ 6 Std. 20 Min. ⤴️ 352 m ⤵️ 612 m ⤵️ 20,9 km
- 📍 Welsberg, Pfarrkirche
- 🌐 www.jakobswegsuedtiro.it



Rundweg Taistner Sagenweg

Auf dem ca. 3 km langen Rundweg taucht man in die geheimnisvolle, faszinierende Welt der Taistner Sagen ein. Man erfährt nicht nur viel über die mystische Sagenwelt Taistens, sondern genießt auch eine herrliche Aussicht auf die Dolomiten UNESCO-Welterbe.

- 📍 Taisten, Parkplatz in der Unterrainer Straße, ca. 100 m oberhalb der Pfarrkirche
- 🚌 Linie 441, HS Taisten (Welsberg), Raika oder Citybus Linie 438, HS Taisten (Welsberg), Unterrainerstraße
- 🚶 ⌚ 1 Std. 40 Min. ⤴️ 172 m ⤵️ 4,7 km



BARFUSS-WANDERWEGE

Die Selbstheilungskräfte mobilisieren, die Seele baumeln lassen, ein neuer Gesundheitssport. Die Barfuß-Wege Rudlbach in Taisten und in der Naherholungszone „Schneider Waldile“ im Gsiesertal – Pichl bieten allen, die Spaß und Freude an einem ungewöhnlichen Naturerlebnis haben, unvergessliche Momente.



Naherholungszone „Schneider Waldile“

Erfrischen Sie sich an der neuen naturnahen Naherholungszone und tun Sie etwas für Ihre Gesundheit! Barfuß wandern, kneipp'sches Wassertreten, Arm-, Knie- und Gesichtsgüsse... viele Erlebnismöglichkeiten. Die Kneipp-Anlage ist für Jung und Alt geeignet.

- Gsiesertal – Pichl, Parkplatz in Unterplanken
- Linie 441, HS Ausserpichl (Gsies), Unterplanken



Barfußwanderweg Rudlbach

Der Barfußwanderweg bietet allen die Spaß und Freude an einem ungewöhnlichen Naturerlebnis haben, unvergessliche Momente. Denn hier, wo man über Holzbrücken, Moos, Steinchen, Tannenzapfen und den blanken Waldboden läuft und durch den erfrischenden Gebirgsbach wadet, kommen feinsinnige „Spürnasen“ ganz auf ihre Kosten. Also raus aus den Socken und rein ins kühle Nass.

- Taisten, Wiesen
- Linie 441, HS Wiesen (Welsberg), Thurner
- Taisten, Parkplatz in Wiesen direkt beim Barfußwanderweg
- 2 Std. \nearrow 112 m \leftrightarrow 1,6 km

„TOP SPOTS“

Diese Ausflugsziele MÜSSEN Sie gesehen haben!

Machen Sie einen Abstecher in die Dolomiten, die wegen ihrer „einzigartigen, monumentalen Schönheit“ zum UNESCO-Welterbe erklärt wurden.



Antholzer See

Am Talende des Antholzer Tals liegt inmitten des Naturparks Rieserferner-Ahrn der blaugüne, romantische Antholzer Wildsee. Ein neu angelegter Naturerlebnispfad führt rund um den 44 ha großen und 35 m tiefen See.

- Antholz Obertal, Parkplatz Antholzer See
- Bahn 400, Linie 431, HS Antholz-Obertal (Rasen-Antholz), Antholzer See
- \odot 1 Std. 15 Min. \nearrow 52 m \leftrightarrow 4,3 km

HINWEIS: Oberhalb des Antholzer Sees befindet sich der Staller Sattel: ein Gebirgspass in den Ostalpen, der das Defereggental (A) mit dem Antholzer Tal verbindet.



Drei Zinnen Umrundung

Atemberaubende Wanderung um den markantesten Gebirgsstock der Dolomiten.

Mit dem Linienbus ab Toblach kommen Sie zur Auronzohütte (ansonsten mautpflichtige Straße). An der Südseite der Drei Zinnen wandern Sie zur Lavaredohütte und weiter zum Paternersattel. Hier beginnt der schöne Nordteil der Wanderung mit dem typischen Bild der Drei Zinnen. Weiter zur Dreizinnenhütte, Langalm und zurück zum Ausgangspunkt.

- Auronzohütte 2320 m
- Linie 444, Erreichbarkeit und Bustickets: www.drei-zinnen.bz
- \odot 3 Std. 30 Min. \nearrow 427 m \leftrightarrow 9,4 km



Hochplateau Plätzwiese

Die Plätzwiese ist eine Hochalm auf 2000 Höhenmetern mit einem überwältigenden Ausblick auf die umliegende Bergwelt des Dürrenstein 2839 m und der Hohen Gaisl 3146 m, bis der Blick ins Weite gleitet, wo Monte Cristallo 3221 m und die Tofane ihre Zacken in die Lüfte recken.

- Pragser Tal, Parkplatz Brücke
- Linie 443, Erreichbarkeit: www.praggs.bz
- \odot 2 Std. \nearrow 495 m \leftrightarrow 4,2 km



Pragser Wildsee

Rundwanderung um den Pragser Wildsee.

Ein Rundgang um die Perle der Dolomiten ist ein Erlebnis für Groß und Klein.

- Pragser Tal, Parkplatz Pragser Wildsee
- Linie 442, Erreichbarkeit und Bustickets: www.praggs.bz
- Hauptsaison: Shuttle ab Welsberg,
- Nebensaison: Busverbindung ab Niederdorf
- \odot 1 Std. 10 Min. \nearrow 51 m \leftrightarrow 3,7 km



Toblacher See

Der Toblacher See liegt auf 1259 m im Höhlensteintal, das Toblach mit Cortina verbindet, und befindet sich im Naturpark Fanes-Sennes-Prags. Rund um den See gibt es einen Naturlehrpfad mit elf Stationen, die über die Flora und Fauna informieren.

- Toblach, Parkplatz Toblacher See
- Linie 441 oder Bahn 400, Linie 445
- \odot 50 Min. \nearrow 15 m \leftrightarrow 3,1 km

RADFAHREN

Wer das Gebiet kennenlernen will, die von Geschichte geprägten Dörfer, die Menschen, die eindrucksvolle und intakte Natur, der tut dies am besten auf dem Fahrrad!

Es gibt keine größeren Steigungen, ständig wechselt das Landschaftsbild. Die Radwege sind ideal für gemütliche Radfahrer und für Familien. In Welsberg hat man Anschluss an die Pustertaler Fahrradroute nach Bruneck oder Lienz (A). Also nichts wie rauf aufs Rad und rein ins Tal!



NÜTZLICHES

Fahrrad-Verleihe in der Umgebung

Papin Sport Rent a Bike

Verleih von Fahrrädern, Zubehör und E-Bikes (E-Bikes nur auf Reservierung) und Servicestation am Bahnhof in Welsberg. Rückgabemöglichkeit an jeder beliebigen Papin Sport Rent a Bike Verleihstation. Ausgangspunkt für Radtouren ins Gsiesertal, Pragser Tal, Radroute Pustertal, Welsberg – Lienz (A), u. v. m.

📍 Welsberg, Bahnhof & weitere Verleih-Stellen entlang der Bahnlinie

🕒 Mitte Mai bis Mitte Juli & im September: 09:00-12:30 h & 14:30-18:00 h

🕒 Mitte Juni bis Ende August: 08:30-18:00 h

🚫 Kein Ruhetag

☎ +39 0474 913 450

🌐 www.papinsport.com

👉 10 % Ermäßigung auf den Fahrradverleih beim Bahnhof in Welsberg. (Info Seite 57)

HUSKI Rentals

City Bikes, E-Mountainbikes (Hardtrail & Full Suspension), E-Citybikes, E-Roadbikes; Fahrradservice

📍 Gsiesertal – St. Magdalena, Pater-Steinmair-Weg 4

🕒 Mitte Juli bis Anfang September: 09:00-12:15 h & 13:00-18:00 h

📍 Welsberg, Hauptstraße 1

🕒 Mitte Mai bis Anfang Oktober: 08:30-12:00 h und 13:00-18:00 h

🕒 Außerhalb der angegebenen Öffnungszeiten auf Anfrage!

🚫 Kein Ruhetag

👉 10 % Ermäßigung auf den Fahrradverleih (Info Seite 57)

☎ +39 349 704 6522

🌐 www.huskirentals.com

MTB-Schule des SSV Pichl/Gsies

Es werden geführte MTB-Touren und Fahrtechniktraining angeboten.

📍 Gsiesertal – Pichl, Sportzone

☎ +39 349 620 0072 (Schuster Erwin)



Fahrrad-Route von Welsberg ins Gsiesertal

Vom Dorfzentrum in Welsberg, am rechten Ufer des Gsieser Bachs entlang, taleinwärts. Entlang der alten Gsiesertalstraße geht es bis zum Weiler Oberplanken, wo man den Bach quert und bis St. Martin auf der linken Talseite bleibt. Ab St. Martin wird die Tour recht anspruchsvoll und geht bergauf bis zur Talschlusshütte auf 1465 Meter. Die Rückfahrt erfolgt über den Anfahrtsweg, über Pichl kann man auch auf der rechten Talseite Richtung Welsberg fahren. Anschluss nach Taisten durch die Unterführung in Wiesen.

🚲 ⌚ 1 Std. 30 Min. ⤴️ 372 m ⤵️ 18 km



Fahrrad-Route von Welsberg nach Bruneck

Entlang der Bahnstrecke verläuft der Radweg in stetem Auf und Ab von Ortschaft zu Ortschaft bis nach Bruneck. Nach dem Start in Welsberg, der Rienz talabwärts folgend, radelt man weiter nach Olang. Ab Olang verläuft der Radweg weiterhin flussabwärts in immer unberührterer Natur, bis man dann die Kleinstadt Bruneck erreicht. Hoch oben über den Stadtdächern thront Schloss Bruneck und unten in der Stadtgasse herrscht reges Treiben in den charmanten Geschäften und vielen Einkehrmöglichkeiten. In Bruneck bieten sich diverse Museen und Kunstschätze zur Besichtigung an.

🚲 ⌚ 1 Std. 20 Min. ⤴️ 249 m ⤵️ 16 km



Fahrrad-Route von Welsberg nach Lienz (A)

Er zählt zu den beliebtesten und am meisten befahrenen Radwegen in Südtirol: der grenzüberschreitende Drauradweg nach Lienz (A). Der Radweg nach Lienz (A) führt über einen gut markierten Radweg und ist für alle Arten von Fahrrädern geeignet. Die 55 km sind ohne große Anstrengung und auch für Familien leicht zu bewältigen. Die Rückfahrt von Lienz (A) erfolgt mit der Bahn. Interessant ist die Tour zudem, weil man zwei Länder mit dem Fahrrad erkunden kann (Personalausweis nicht vergessen!) – von Südtirol (I) nach Osttirol (A). Zudem besticht der Osttiroler Hauptort Lienz (A) durch seinen authentischen Charakter. Die Strecke muss natürlich nicht von Welsberg bis Lienz bewältigt werden, denn entlang der Strecke befinden sich zahlreiche Verleihstellen sowie Service- und Rückgabestellen von „Papin Sport Rent a Bike“.

🚲 ⌚ 4 Std. 10 Min. ⤴️ 530 m ⤵️ 55 km



Fahrrad-Route Welsberg-Toblach-Cortina

Hier dominiert das Bergpanorama des Dolomiten UNESCO-Welterbes das Landschaftsbild. Der Radweg startet in Welsberg über die Pustertaler Fahrrad-Route nach Toblach. Von Toblach nach Cortina folgt die Radtour der alten Bahntrasse des Hochpustertals durch das Höhlensteintal, vorbei an Bergseen und dem Aussichtspunkt Drei-Zinnen-Blick, Landro.

⌚ 3 Std. 10 Min. ↗ 741 m ↘ 603 m ↔ 40,7 km



Rundtour Hochplateau Plätzwiese

Start dieser Tour ist in Welsberg, über den Radweg erreicht man das Pragser Tal. Bei der Kreuzung „Säge“ auf den Forstweg Nr. 37 abbiegen. Diesem folgt man über ein kurzes Teilstück auf der asphaltierten Straße bis nach Brückeke, von dort wieder dem Forstweg Nr. 37 Richtung Plätzwiese. Wenn man auf dem Hochplateau Plätzwiese angekommen ist, geht es weiter über die breite Schotterstraße bis zur Dürrensteinhütte. Nach einer empfohlenen Rast nimmt man die 7 km lange Abfahrt auf der breiten Militärstraße Richtung Schluderbach. Von dort folgt man 13 km dem Radweg bis nach Toblach. Von Toblach führt ein asphaltierter Radweg nach Niederdorf und anschließend nach Welsberg zum Ausgangspunkt.

⌚ 4 Std. 30 Min. ↗ 1111 m ↘ 603 m ↔ 55,2 km
Empfohlen für E-Bikes.

GUT ZU WISSEN

E-Bike Ladestation

Welsberg, Tourismusbüro

+39 0474 978 436

Kostenlos. Ladesteckdose – eigener Ladekabel notwendig.

Welsberg, Dorf Cafe Bar Lounge Gelateria

+39 0474 944 833

Konsumation erwünscht. Ladesteckdose – eigener Ladekabel notwendig. Abschließbar – Schloss notwendig.

Taisten, Berggasthof Mudler

+39 0474 950036

Konsumation erwünscht. Ladesteckdose – eigener Ladekabel notwendig. Abschließbar – Schloss notwendig.

Taisten, Hochrautalm

+39 347 113 7745

Kostenlos. Ladesteckdose – eigener Kabel notwendig. Abschließbar – Schloss notwendig.

FAMILIE & FREIZEIT

Sehen und Erleben: ob Laufen, Klettern, Schwimmen, Tennisspielen oder eine Fahrt zum Kronplatz? In der Dolomiten Panorama Region Gsiesertal-Welsberg-Taisten erwarten Sie viele verschiedene Freizeitangebote!

Auch Familien kommen auf ihre Kosten: Wie wäre es mit einem Besuch beim Schaubauernhof Reierhof, einer Runde Spielgolf oder mit einer Reitstunde? Kulturfans finden viele interessante Schätze auf Schloss Welsberg oder in den Kirchen und Kapellen des Feriengebiets! Finden Sie Ihr Glück!



INNERHALB DER DOLOMITEN PANORAMA REGION GSIESERTAL-WELSBERG-TAISTEN



Schaubauernhof Reierhof

Mit Tierpark, Spielplatz, Liegewiese, Teich, Hofschank.

📍 Gsiesertal – St. Magdalena, Pater-Haspinger-Straße 12

🕒 Von Ostern bis Allerheiligen

Schaubauernhof: von 10:00–18:00 h

Bar: 10:00–18:00 h

Hofschank: 11:30–15:00 h

✖ Dienstag, im August kein Ruhetag

☎ +39 388 194 0304, +39 348 952 9370

🌐 www.reierhof.com



Kinderspielplätze

- Prenninger Park in der Sportzone von Welsberg
- Kinderspielplatz in Taisten, Wiesen in der Nähe des Barfußwanderweges
- Bewegungspark mit verschiedenen Trainingsgeräten und -strukturen in Taisten, Schulzone
- Naherholungszone „Schneider Waldile“ im Gsiesertal – Pichl
- Kinderspielplatz im Gsiesertal – St. Martin, bei der Interessenschaftshütte Ribisen



Laufen

(K)einen Grund wegzulaufen... haben Sie in Welsberg. Sechs beschilderte Laufstrecken halten Ihren Körper auf Trab.

- Rienzpromenade 🏃🏃🏃🏃
Start/Ziel: Tourismusbüro Welsberg \nearrow 65 m \leftrightarrow 6 km

- Biotop Rienzau 🏃🏃🏃🏃
Start/Ziel: Tourismusbüro Welsberg \nearrow 190 m \leftrightarrow 10,5 km

- Pidig Bach 🏃🏃🏃🏃
Start/Ziel: Tourismusbüro Welsberg \nearrow 235 m \leftrightarrow 9,2 km

- Große Schlossrunde 🏃🏃🏃🏃
Start/Ziel: Tourismusbüro Welsberg \nearrow 203 m \leftrightarrow 6 km

- Lettner Hof-Gailer Hof 🏃🏃🏃🏃
Start/Ziel: Tourismusbüro Welsberg \nearrow 391 m \leftrightarrow 7 km

- Unterrainer Berg 🏃🏃🏃🏃
Start/Ziel: Tourismusbüro Welsberg \nearrow 544 m \leftrightarrow 16,3 km



Gleitschirm Tandemflug: FLIAGmo

Mit einem Hike and Fly, Gleit-, Thermik- und Sonnenaufgangsflug, sowohl für Einzelpersonen, als auch für Gruppen, wird der Traum vom Fliegen wahr.

📍 Fluggebiete: Uwald Alm, Kronplatz

👤 Ganzjährig

☎ +39 342 646 6099

🌐 www.fliagmo.it



Reiten: Reitstall „Sun Ranch“ Sonnenhof

Kinder schwingen sich auf den Sattel, ziehen an den Zügeln und schon geht's ab in den Wald, über Stock und Stein. Sie werden stets von erfahrener Hand begleitet und am Seil geführt. Eine Reiterfahrt durch die heimischen Wälder.

📍 Gsiesertal – Pichl, Schintlholz 3

🕒 Dienstag & Donnerstag nur auf Vormerkung

Angebot nur für Kinder

☎ +39 377 091 9557

🌐 www.reiten-sonnenhof.it



Schwimmen: Freibad Panorama

Das Areal verfügt über ein Schwimmbecken, eine große Liegewiese mit vielen natürlichen Schattenräumen und einen Volleyballplatz. Für Kinder und Kleinkinder gibt es ein eigenes Schwimmbecken und einen Kinderspielplatz. Kiosk mit Einkehrmöglichkeit für den kleinen Hunger.

📍 Welsberg, Klosterweg 11

🕒 Mitte Mai bis Ende August 2025

☎ +39 340 359 4665



Spielgolf

Südtirols erste Spielgolf-Anlage. Die Bahnen sind aus Kunstrasen angelegt und mit natürlichen Hindernissen gestaltet.

📍 Welsberg, Bahnhofstraße

🕒 10.05.–26.10.2025: 10:00–18:00 h

Juli & August 2025: 09:00–21:00 h

☎ +39 0474 978 436

👤 GP Reduzierter Eintritt (Info Seite 57)



Tennis & Padel

Gepflegter Tennis- und Padel-Platz mit Flutlichtanlage mitten im Prenninger Park.

📍 Welsberg, Bahnhofstraße

☎ +39 347 787 1804 (Bar Sporttreff)

Tennis, Sportzone Pichl

📍 Gsiesertal – Pichl, Sportzone

☎ +39 349 620 0072 (Schuster Erwin)

Tennis, Sportzone St. Martin

📍 Gsiesertal – St. Martin, Sportzone

🌐 www.ascg.bz.it

AUSSERHALB DER DOLOMITEN PANORAMA REGION GSIESERTAL-WELSBERG-TAISTEN



ARC 3D Bogenparcour, Kids Fun Park

Tubing, Trampolin, Mountainboard, Mountainbike & Pumptrack

📍 Olang, Rodelbahnweg 3

11 km von Welsberg entfernt

🕒 Anfang Mai bis Mitte Oktober 2025: 09:30–19:00 h

☎ +39 345 538 3930

🌐 www.kronschool.com



Biathlon

Südtirol Arena Alto Adige

📍 Antholz, Obertalerstraße 33

22 km von Welsberg entfernt

🕒 Führungen durch das Weltcup Stadion
von Mai bis Oktober 2025: Dienstag & Donnerstag

☎ +39 0474 492 390

🌐 www.biathlon-antholz.it



Dolomythos

Dolomiten Museum

📍 Innichen, Peter-Paul-Rainer-Straße 11

14 km von Welsberg entfernt

🕒 Ganzjährig geöffnet: 08:00–19:00 h
10.07.–30.08.2025: 08:00–22:30 h

☎ +39 0474 913 462

🌐 www.dolomythos.com



Erlebniswelt Assling (A)

Wildpark und Sommerrodelbahn

📍 Assling (A), Oberassling 58

49 km von Welsberg entfernt

🕒 Ende April bis Mitte September 2025

täglich: 09:00–18:00 h

Mitte September bis Anfang November 2025

täglich: 10:00–18:00 h

☎ +43 485 520 474

🌐 www.erlebniswelt-assling.at



Flyline

Reinbach Wasserfälle

📍 Sand in Taufers – Kematen, Wasserfallweg

31 km von Welsberg entfernt

🕒 20.04.2025–30.04.2025: Sa, So & Feiertage: 11:00–17:00 h

01.05.–15.06.2025: Di, Do, Sa, So & Feiertage: 11:00–17:00 h

16.06.–31.08.2025: täglich 10:00–17:00 h

01.09.–05.10.2025: Di, Do, Sa, So & Feiertage: 11:00–17:00 h

☎ +39 388 577 7270

🌐 www.fly-line-wasserfall.eu



Haunold

• Riesenreich

📍 Innichen, Bergstation Haunold

• Das Zwergendorf

📍 Alpine Erholungszone bei der Riesehaunold Hütte.

🕒 Täglich kostenlos geöffnet

• Funbob, Sommerrodelbahn

📍 Innichen – Haunold, Matthias-Schranzhofer-Str. 26

14 km von Welsberg entfernt

🕒 07.06.–22.06.2025 + 01.09.–19.10.2025: 09:30–17:30 h

23.06.–31.08.2025: 09:00–18:30 h

☎ +39 0474 710 355

🌐 www.dreizinnen.com



Kinderwelt

Waldspielplatz, Wasserwelt, Kletterareal

📍 Olang, Aue 16 (Grundschule Oberolang)

11 km von Welsberg entfernt

🕒 Ganzjährig

☎ +39 0474 496 277



Klettern in der Kletterhalle

• Kletterhalle Nordic Arena

📍 Toblach, Seeweg 16

11 km von Welsberg entfernt

🕒 Ganzjährig: 07:00–22:00 h

☎ +39 0474 972 132

🌐 www.nordicarena-toblach.it

🎫 TICKETS: Im Tourismusbüro Toblach erhältlich,
oder online auf www.climboffice.com

• Heliks – Kletterzentrum in Bruneck

📍 Bruneck, Josef-Ferrari-Str. 36

18 km von Welsberg entfernt

🕒 Mo-Fr: 09:00–22:30 h

Sa, So & Feiertage: 09:00–20:30 h

☎ +39 0474 055 005

🌐 www.heliks.it



Kreativraft

Rafting und Kanu in Südtirol – egal, ob Sonnenschein oder Regenwetter

📍 Bruneck (Freibad), Neurauthstraße 3

18 km von Welsberg entfernt

🕒 ca. 01. Juni bis 31. August 2025

2 Touren täglich: 09:00 h & 14:00 h

☎ +39 320 366 5622

🌐 www.kreativraft.com

🎁 10 % Preisnachlass auf alle Aktivitäten (Info Seite 57)



Kronaction outdoor & fun park

Hochseilgarten am Issinger Weiher

📍 Pfalzen, Seeweg 20

25 km von Welsberg entfernt

📅 20. April bis Ende Oktober 2025

☎ +39 347 984 8957

🌐 www.kronaction.com

GP 10 % Preisnachlass auf den Einzelpreis (Info Seite 57)



Landesmuseum Bergbau

Standort Pretttau mit Klimastollen

Kupferbergwerk und Klimastollen (Höhlentherapie für die Atemwege)

📍 Ahrntal – Pretttau, Hörmannngasse 38a

54 km von Welsberg entfernt

📅 Kupferbergwerk: 16.04.–09.11.2025

Di–So: 10:00–16:30 h, letzte Einfahrt 15:00 h

Kombiticket für die Führung im Bergwerk als auch für die Ausstellung im Kornkasten in Steinhaus.

✖ Montags geschlossen, außer an Feiertagen

📅 Klimastollen: 16.04.–09.11.2025 Di–So: Einfahrt 1: 10:00 h (Dauer 2 Std.), Einfahrt 2: 13:00 h (Dauer 1 Std. 20 Min), Einfahrt 3: 14:40 h (Dauer 2 Std.)

✖ Montags geschlossen, außer an Feiertagen

📅 Kornkasten Steinhaus: 16.04.–09.11.2025

Di, Do–So: 10:30–18:00 h, letzter Einlass 17:00 h

✖ Montags & Mittwochs geschlossen, außer an Feiertagen

☎ +39 0474 654 298

🌐 www.bergbaumuseum.it



Olperls Bergwelt

Naturerlebnisweg

📍 Sexten, Helmbahn

18 km von Welsberg entfernt

📅 29.05.–12.10.2025: 08:30–17:30 h

13.10.–02.11.2025: 08:30–16:30 h

☎ +39 0474 710 355

🌐 www.dreizinnen.com



Owl Park

Eulenspark mit 40 verschiedene Arten von Greifvögeln am Fuße des Naturparks Fanes–Sennes–Prags.

📍 St. Vigil, Val dai Tamerse 8

29 km von Welsberg entfernt

📅 Mitte Mai bis Ende Oktober 2025

Di–So: 09:30–18:00 h

✖ Montag, entfällt im Juli & August

☎ +39 393 875 5424

GP 10 % Preisnachlass auf den Eintrittspreis und Flugvorführungen (Info Seite 57)



Skyscraper

Riesenschaukel

📍 Kronplatz, Gipfel

11 km von Welsberg entfernt

📅 Mitte Juni bis Ende Oktober 2025: 10:00–16:00 h

☎ +39 347 984 8957

🌐 www.kronaction.com

GP 10 % Preisnachlass auf den Einzelpreis (Info Seite 57)

Angaben der Öffnungszeiten ohne Gewähr.

Bitte kontaktieren Sie die Betreiber bezüglich der aktuellen Öffnungszeiten.

KULTUR



IM GSIESERTAL

📍 Pfarrkirche zum Hl. Nikolaus in Pichl

📍 Pfarrkirche zum Hl. Martin in St. Martin

📍 Pfarrkirche zur Hl. Magdalena in St. Magdalena

📍 Pater Joachim Haspinger Denkmal in St. Martin



IN WELSBERG

📍 Pfarrkirche zur Hl. Margareth

📍 Votivkirche „Unsere Liebe Frau am Rain“

📍 Bildstock



Kulturrunde: Auf den Spuren Paul Trogers

Der Welsberger Paul Troger war ein bedeutender Maler- und Freskenkünstler des 18. Jahrhunderts, bekannt für seine dynamischen Kompositionen, dramatischen Lichteffekte und meisterhafte Farbgebung, die vor allem in seinen monumentalen Kirchen- und Klosterfresken zum Ausdruck kommen. Er prägte die österreichische Barockkunst maßgeblich. Der Rundgang beginnt bei seinem Geburtshaus, führt dann zur Pfarrkirche, wo drei seiner Werke den Altar zieren, und entführt weiter auf mehreren Stationen durch das malerische Welsberg.

🌐 www.paultroger.it



Schloss Welsberg

Zwei Eigenschaften passen sehr gut zur mittelalterlichen Burganlage: gut versteckt und außergewöhnlich. In den Sommermonaten werden neben der Besichtigung auch Konzerte, Kunstausstellungen und kleine Festlichkeiten angeboten.

- 🕒 15.05.–17.05.2025: 10:00–14:00 h
- 22.05.–24.05.2025: 10:00–14:00 h
- 30.05.–31.05.2025: 10:00–14:00 h
- 01.06. & 08.06.2025: 10:00–14:00 h
- jeden Do, Fr, Sa im Juni (ausgenommen 14.06. Chörefestival): 10:00–14:00 h
- 01.07.–31.08.2025 Mo–Fr: 10:00–16:00 h, Sa geschlossen, So 14:00–18:00 h
- 01.09.–12.09.2025 Mo–Fr: 13:30–16:00 h
- ab 18.09.–31.10.2025 jeden Do: 13:30–16:00 h
- 🌐 www.schlosswelsberg.com



IN TAISTEN

- 📌 Pfarrkirche zu den Hll. Ingenuin & Albuin, mit Jakobskapelle, Erasmuskapelle und angrenzendem kunstvoll gestaltetem Friedhof
- 📌 Bildstock



Die St. Georgskirche

Ein Kirchlein zwischen Romanik und Gotik. Noch heute können die Werke der berühmten Meister der Spätgotik, Leonhard von Brixen und Simon von Taisten, bestaunt werden. Die St. Georgskirche ist nur von außen zu besichtigen.

- ☎ +39 0474 978 436

AUSSERHALB DER DOLOMITEN PANORAMA REGION GSIESERTAL-WELSBERG-TAISTEN



Archäologiemuseum Mansio Sebatum

Das Archäologiemuseum ist das einzige Museum in Südtirol, das sich der Eisenzeit und der Römerzeit in der Region widmet.

- 📍 St. Lorenzen (bei Bruneck), J.-Renzler-Straße 9
- 19 km von Welsberg entfernt
- 🕒 Ganzjährig geöffnet
- Mo–Fr: 08:00–12:00 h & 15:00–18:00 h;
- Sa: 09:00–12:00 h
- Juli & August 2025: Mo–Fr: 08:00–13:00 h & 15:00–18:00 h
- Sa: 19.07.–16.08.2025: 15:00–18:00 h
- 📌 Sonn- und Feiertage geschlossen
- ☎ +39 0474 538 196
- 🌐 www.mansio-sebatum.it



Burg Taufers

- Besichtigung mit und ohne Führung möglich.
- Sonderausstellung „Bauernkriege“ 18.04.–02.11.2025
- 📍 Ahrntal – Sand in Taufers, Burg-Taufers-Weg 4
- 32 km von Welsberg entfernt
- 🕒 Ganzjährig geöffnet
- ☎ + 39 0474 678 053
- 🌐 www.burgeninstitut.com



Die Gärten von Schloss Trauttmansdorff

- 📍 Meran, St. Valentin-Str. 55
- 120 km von Welsberg entfernt
- 🕒 01. April bis 15. November 2025:
- Mo–So und Feiertage: 09:00–19:00 h
- (ab Mitte Oktober verkürzte Öffnungszeiten)
- ☎ +39 0473 255 600
- 🌐 www.trauttmansdorff.it



Iceman – Archäologiemuseum

Seit 1998 wird der Mann aus dem Eis und seine gesamte Ausrüstung im Südtiroler Archäologiemuseum in Bozen ausgestellt. Erleben auch Sie die Faszination rund um Ötzi!

- 📍 Bozen, Museumsstraße 43
- 66 km von Welsberg entfernt
- 🕒 Di–So: 10:00–18:00 h (letzter Einlass 17:30 h)
- 🌐 www.iceman.it



Lumen Museum der Bergfotografie

- 📍 Kronplatz, Gipfel
- 14 km von Welsberg entfernt
- 🕒 17. Mai bis 09. November 2025:
- Mo–So und Feiertage: 10:00–16:00 h
- ☎ +39 0474 431 090
- 🌐 www.lumenmuseum.it



Messner Mountain Museum Corones

- 📍 Kronplatz, Gipfel
- 14 km von Welsberg entfernt
- 🕒 17. Mai bis 09. November 2025:
- Mo–So und Feiertage: 10:00–16:00 h
- ☎ +39 0474 501 350
- 🌐 www.messner-mountain-museum.it



Messner Mountain Museum RIPA

Bergvölker aller Welt. „Die Menschen in den Bergen geben den Gebirgen erst Leben und Geschichte“, Reinhold Messner

📍 Bruneck, Schloss Bruneck, Schlossweg 2

14 km von Welsberg entfernt

🕒 2. So im Mai bis 2. November 2025: 10:00-18:00 h

🗓️ Dienstag

☎️ +39 0474 410 220

🌐 www.messner-mountain-museum.it



Naturparkhaus Drei Zinnen

Erlebe interaktive Ausstellungen, informative Führungen und die Vielfalt der Natur – ein unvergessliches Erlebnis für Jung und Alt!

📍 Toblach, Dolomitenstraße 37

10 km von Welsberg entfernt

🕒 Di-Sa: 09:30-12:30 h & 14:30-18:00 h (zusätzlich im Juli & August Do 18:00-22:00 h)

🗓️ Mo, So (So im Juli & August geöffnet)

☎️ +39 0474 973 017

🌐 www.naturparks.provinz.bz.it/de/naturparkhaus-drei-zinnen



Südtiroler Landesmuseum für Volkskunde

Das Volkskundemuseum zeigt die Lebenswelt der ländlichen Bevölkerung in früheren Tagen – vom Landadeligen über den sich selbst versorgenden Bauern bis zum Tagelöhner und Handwerker.

📍 Dietenheim (bei Bruneck), Herzog-Diet-Straße 24

15 km von Welsberg entfernt

🕒 15. April 2025 bis Anfang November 2025:

Di-So: 10:00-17:00 h

🗓️ Montag

☎️ +39 0474 552 087

🌐 www.volkskundemuseum.it



EVENTS

Almabtrieb beim Obotola Kirschtal



Buntes Markttreiben

MAI**SO 04.05.2025**

Wings for Life World Run

📍 Welsberg

🕒 Start um 13:00 h

🌐 wingsforlifeworldrun.com

JUNI**MI 11.06. – SO 15.06.2025**

28. Alta Pusteria InternationalChoirFestival

📍 Gsiesertal – St. Martin, Pfarrkirche

Welsberg, Paul Troger Haus & Schloss Welsberg

🌐 www.festivalpusteria.org

FR 27.06.2025

Bauern- und Kunsthandwerksmarkt

📍 Gsiesertal – St. Martin, Dorfplatz

🕒 09:30–12:30 h

SO 29.06.2025

Herz Jesu Konzerte / Berg- und Häuserbeleuchtung

📍 Gsiesertal–Welsberg–Taisten

JULI**FR 11.07 + SA 25.07.2025**

Bauern- und Kunsthandwerksmarkt

📍 Gsiesertal – St. Martin, Dorfplatz

🕒 09:30–12:30 h

SA 12.07.2025

Südtirol Dolomiti Superbike

📍 Niederdorf

🌐 www.dolomitisuperbike.com

AUGUST**FR 01.08 + SA 02.08.2025**

Jubiläumsfest 10 Jahre Jungböhmmische Pichl

📍 Gsiesertal – Pichl, Sportzone

FR 08.08. + 22.08.2025

Bauern- und Kunsthandwerksmarkt

📍 Gsiesertal – St. Martin, Dorfplatz

🕒 09:30–12:30 h

FR 22.08 + SA 23.08.2025

15. Schokolade Festival

Südtirols einziges Festival rund um die Schokolade: Schokoladenmarkt; Kinder, Musik & kulinarische Highlights.

📍 Welsberg, Dorfzentrum

🌐 www.schokoladefestival.com

SA 30.08.2025

Gsieser Heistodlfest

Südtiroler Bauernkost und tolles Musikprogramm

📍 Gsiesertal – St. Martin, Interessentschaftshütte Ribisen

SEPTEMBER**FR 05.09.2025**

Bauern- und Kunsthandwerksmarkt

📍 Gsiesertal – St. Martin, Dorfplatz

🕒 09:30–12:30 h

SO 21.09.2025

38. Gsieser Almhüttenfest

Bergmesse mit anschließendem Genuss traditioneller regionaler Gerichte auf den Almhütten, begleitet von Musik und einem Kinderprogramm.

📍 Gsiesertal – St. Martin, Gallfallalm

🕒 ca. 1 Std. 30 Min.

SA 27.09. + SO 28.09.2025

Keila Kirschart

Traditioneller Kirchtag mit großem Festumzug und Almbtrieb am Sonntag.

📍 Gsiesertal – Pichl, Sportzone

OKTOBER**SA 04.10.2025**

Gsieser Marschl

Traditioneller Gsieser Jahrmarkt mit Konzerten, buntem Markttreiben, Südtiroler Spezialitäten, Umzug mit Almbtrieb und großer Verlosung.

📍 Gsiesertal – St. Martin, Dorfplatz

🕒 10:00–18:00 h

SA 11.10. + SO 12.10.2025

„Original Obolola Almbtrieb“ mit Kirchtag

Am Samstag authentischer Almbtrieb am Talabschluss, am Sonntag Kirchtagsfest im Vereinshaus.

📍 Gsiesertal – St. Magdalena

Zahlreiche weitere Veranstaltungen, wie Konzerte auf Schloss Welsberg, Auftritte der örtlichen Musikkapellen, Aperitifs und andere Feierlichkeiten, finden Sie online, bei Ihrem Vermieter oder in Ihrem Tourismusbüro.

Für kurzfristige Änderungen von Seiten der Veranstalter wird nicht gehaftet.

🌐 www.gsieser-tal.com/events

🌐 www.gsieser-tal.guest.net



Alta Pusteria InternationalChoirFestival

GEFÜHRTES AKTIV- PROGRAMM

Erleben Sie spannende Aktivitäten und entdecken Sie mit uns die schönsten Orte.

Die beeindruckendsten Aussichtspunkte, die verstecktesten Almhütten, das authentischste Gericht: Mit unserem Aktiv-Programm begleiten wir Sie das ganze Jahr über zu lohnenswerten Zielen und teilen Insider-Wissen mit Ihnen, das Ihnen sonst vielleicht entgehen würde.

Informationen zum geführten Aktiv-Programm finden Sie unter: www.gsieser-tal.com oder in den Büros der Dolomiten Panorama Region Gsiesertal-Welsberg-Taisten!

☎ +39 0474 978 436





@ info@gsieser-tal.com





FRÜHSOMMER



SOMMER





FRÜHSOMMER



18.05–05.07.2025



Kulturelle Erlebniswanderung in Welsberg und Taisten 
 ☉ 13:30–16:30 h  ☉ 2 Std. 30 Min. \uparrow 150 m \leftrightarrow 7 km 
 € 10 €, mit GP 0 €  Linie 441 S. 38

Frühlingserwachen auf den Gsieser Almen 
 ☉ 09:45–14:40 h  ☉ 4–5 Std. \uparrow 550 m \leftrightarrow 12 km 
 € 10 €, mit GP 0 €  Linie 441 S. 38

Yoga im Gsiesertal: Reise zur inneren Ruhe 
 ☉ Mai: 15:00–16:15 h; Juni, Juli: 15:30–16:45 h
 € 17 €, mit GP 12 €  Linie 441 S. 38




Auf dem E-Bike zu Kulturschätzen durchs Gsiesertal 
 ☉ 13:00–17:00 h  ☉ 3 Std. \uparrow 400 m \leftrightarrow 30 km 
 € 15 €, mit GP 5 €; E-Bike Verleih nicht inbegriffen  Linie 441 S. 39

Majestätische Gipfeltour zum Rudlhorn 2448 m in Taisten 
 ☉ 09:15–16:15 h  ☉ 4 Std. – 4 Std. 30 Min. \uparrow 826 m \leftrightarrow 10 km
 € 15 €, mit GP 10 €  Linie 441, 438 S. 39




E-Bike & Hike: Zum Rosszobel 2163 m im Gsiesertal 
 ☉ 09:30–16:00 h  ☉ 6 Std. \uparrow Bike: 850 m, Hike: 300 m \leftrightarrow 40 km
 € 15 €, mit GP 5 €; E-Bike Verleih nicht inbegriffen S. 39

SOMMER




06.07–13.09.2025

Barfuß wandern für Groß und Klein in Taisten 
 ☉ 13:00–15:00 h  ☉ 2 Std. \uparrow 150 m \leftrightarrow 2 km 
 € 20 €, mit GP 10 €  Linie 441, 438 S. 40



Cool kids MTB im Gsiesertal 
 ☉ 15:30–17:00 h 
 € 0 €  Linie 441 S. 40




Sonnenaufgang bei den Drei Zinnen 
 ☉ Ca. 4 Std.  ☉ 3 Std. \uparrow 253 m \leftrightarrow 7,6 km  Fahrgemeinschaft
 € 50 €; Kinder von 10 bis 14 Jahren: -50% S. 40

Auf dem E-Bike zu Kulturschätzen durchs Gsiesertal 
 ☉ 13:00–17:00 h  ☉ 3 Std. \uparrow 400 m \leftrightarrow 30 km 
 € 20 €, mit GP 10 €; E-Bike Verleih nicht inbegriffen  Linie 441 S. 40

NATUR PUR, von HIER zu DIR: Wanderung mit regionalen Produkten 
 ☉ 13:00–17:00 h  ☉ 2 Std. \uparrow 50 m \leftrightarrow 3 km
 € 35 €, inkl. Wanderung 40 €  Linie 441 S. 41

Yoga im Gsiesertal: Reise zur inneren Ruhe 
 ☉ 15:30–16:45 h
 € 17 €, mit GP 12 €  Linie 441 S. 41

E-Bike & Hike: Ins Almenreich Verselltal im Gsiesertal 
 ☉ 09:30–16:00 h  ☉ 6 Std. \uparrow Bike: 850 m, Hike: 200 m \leftrightarrow 45 km
 € 20 €, mit GP 10 €; E-Bike Verleih nicht inbegriffen S. 42

Schutzhütte Città di Carpi in den Cadini di Misurina 
 ☉ 08:00–15:00 h  ☉ 3–4 Std. \uparrow 400 m \leftrightarrow 11 km
 € 30 €, mit GP 20 €  Fahrgemeinschaft S. 42

MO

DI

MI





FR DO

HERBST

HERBST









14.09–01.11.2025

MO




Naturphänomen Erdpyramiden in Percha 
 ☀️ 12:00–16:00 h  ⌚ 1 Std. im Aufstieg \nearrow 300 m \leftrightarrow 6 km 
 € 25 €, mit GP 15 €  Fahrgemeinschaft S. 41

DI

Sonnenaufgang bei den Drei Zinnen 
 ☀️ ca. 4 Std.  ⌚ 3 Std. \nearrow 253 m \leftrightarrow 7,6 km  Fahrgemeinschaft
 € 50 €; Kinder von 10 bis 14 Jahren: -50% S. 41

Auf dem E-Bike zu Kulturschätzen durchs Gsiesertal     
 ☀️ 13:00–17:00 h  ⌚ 3 Std. \nearrow 400 m \leftrightarrow 30 km 
 € 15 €, mit GP 5 €; E-Bike Verleih nicht inbegriffen  Linie 441 S. 42




MI

Weltkriegs-Freilichtmuseum am Hexenstein 2477 m 
 ☀️ 08:30–16:00 h  ⌚ 3 Std. \nearrow 275 m \leftrightarrow 4 km
 € 25 €, mit GP 15 €  Fahrgemeinschaft S. 42

DO

Führung durch das majestätische Schloss in Welsberg
 ☀️ 16:00–17:00 h
 € 10 €, mit GP 0 € S. 42


FR

Sylvesto-Kreis in Wahlen bei Toblach 
 ☀️ 08:30–16:00 h  ⌚ 4 Std. \nearrow 450 m \leftrightarrow 12 km
 € 15 €, mit GP 5 €  Fahrgemeinschaft S. 43



BOOKING & INFO



 **ONLINE BUCHUNG** über www.gsieser-tal.com/programm oder direkt im
 Tourismusbüro. Jeweils am Vortag innerhalb 17:00 h.
 Für die Veranstaltungen am Montag innerhalb Montag um 10:00 h.
Kinder bis 13,9 Jahren nehmen am Aktiv-Programm kostenlos teil!

INFORMATION: Bei allen Wanderungen wird folgendes empfohlen: gutes Schuhwerk und angemessene Bekleidung (evtl. auch Wechselkleidung, Regenbekleidung), eine Jause und Getränk. Programmänderung oder Tourenabbruch: Aus Sicherheitsgründen kann die Dolomiten Panorama Region Gsiesertal-Welsberg-Taisten Programmänderungen vornehmen.

FRÜHSOMMER 18.05–05.07.2025



MONTAG



KULTURELLE ERLEBNISWANDE- RUNG IN WELSPERG UND TAISTEN

Diese Wanderung führt vorbei an kulturellen Highlights wie Schloss Welsperg, der Ruine Thurn, der verschollenen Burg Meisenreut und der Georgskirche mit dem beeindruckenden Christophorus-Fresko. Auch die Erasmuskapelle mit den Grabsteinen und Totenschildern der Grafen von Welsperg und der kunstvoll gestaltete Friedhof in Taisten laden zum Staunen und Innehalten ein. Den Abschluss bildet ein Besuch in Welsberg, dem Dorf der 20 Brunnen und Heimat des bekannten Künstlers Paul Troger. Rucksackverpflegung.

📍 13:30 h bei der Bushaltestelle in Welsberg, Rienzbrücke ⌚ 13:30–16:30 h
 🚶 2 Std. 30 Min. ⬆️ 150 m ↔ 7 km
 € 10 €, mit GP 0 €

DIENSTAG



FRÜHLINGS ERWACHEN AUF DEN GSIESER ALMEN

Wanderung vom Rotmoos-Parkplatz in St. Magdalena Richtung Weissbachtal und weiter zur Joasahütte. Frühlingsboten und eine wunderschöne Panorama-sicht bis hin zu den Pragser Dolomiten erfreuen unterwegs das Auge und das Herz des Wanderers. Abstieg nach Pidig und Rückkehr über den Eichhörnchenweg zum Ausgangspunkt. Rucksackverpflegung bzw. Einkehrmöglichkeit in einer Almhütte.

📍 09:45 h bei der Bushaltestelle in Gsiesertal – St. Magdalena, Talschluss ⌚ 09:45–14:40 h
 🚶 4–5 Std. ⬆️ 550 m ↔ 12 km
 € 10 €, mit GP 0 €



MITTWOCH



YOGA IM GSIESERTAL: REISE ZUR INNEREN RUHE

Entspannung in der Natur unter freiem Himmel: Zur Ruhe finden. Durch bewusstes Atmen und achtsame Bewegungen an der frischen Luft werden Körper, Geist und Seele genährt und gestärkt. In ein neues, ausgeglichenes Wohlbefinden starten mit Yoga-Lehrerin Vroni Fischer. Ausweichmöglichkeit witterungsbedingt vorhanden. Nach der Yoga-Stunde Erfrischung auf dem Barfußparcour in der Naherholungszone „Schneider Waldile“.

📍 15:00 h/15:30 h vor dem Hotel Stoll im Gsiesertal – Pichl
 ⌚ Mai: 15:00–16:15 h; Juni, Juli: 15:30–16:45 h
 € 17 €, mit GP 12 €

MITTWOCH



AUF DEM E-BIKE ZU KULTURSCHÄTZEN DURCHS GSIESERTAL

Diese spannende Radtour bietet eine perfekte Kombination aus Geschichte, Natur und Bewegung. Auf zwei Rädern erkundet man das Tal und entdeckt dabei altherwürdige Kirchen und Kapellen, die von der Geschichte der Region zeugen. Authentische Bauernhöfe und kulturelle Zeitzeugen entlang des Weges lassen die Traditionen und das Leben in der Region lebendig werden. Die Schönheit der Natur begleitet die gesamte Tour und macht das Erlebnis zu einem unvergesslichen Abenteuer. Helmpflicht. Einkehrmöglichkeit.

📍 13:00 h vor dem Hotel Stoll im Gsiesertal – Pichl
 ⌚ 13:00–17:00 h 🚶 3 Std. ⬆️ 400 m ↔ 30 km
 € 15 €, mit GP 5 €; E-Bike Verleih nicht inbegriffen

DONNERSTAG



MAJESTÄTISCHE GIPFELTOUR ZUM RUDLHORN 2448 M IN TAISTEN

Vom Wanderparkplatz oberhalb des Berggasthauses Mudler führt der Wanderweg zur Taistner Alm 2012 m. Nach einer kurzen Rast beginnt der Aufstieg über den grasbewachsenen Bergrücken bis zum felsigen Gipfelgrat des Rudlhorns 2448 m. Oben erwartet die Wanderer ein beeindruckender Panoramablick auf die Dolomiten UNESCO-Welterbe, sowie die Rieserfernergruppe. Rucksackverpflegung oder Einkehrmöglichkeit in der Taistner Alm.

📍 09:15 h am Wanderparkplatz oberhalb des Berggasthaus Mudler in Taisten ⌚ 09:15–16:15 h
 🚶 4–4 Std. 30 Min ⬆️ 826 ↔ 10 km
 € 15 €, mit GP 10 €

HIGHLIGHT DER WOCHE:



FREITAG



E-BIKE & HIKE: ZUM ROSSZOGEL 2163 M IM GSIESERTAL

Die Tour startet in Welsberg und verläuft entlang der Gsiesertal-Fahrradroute bis nach Oberplanken. Von dort beginnt der Anstieg zur Schuier Alm auf 1958 m, von wo aus sich ein spektakuläres Panorama auf das Dolomiten UNESCO-Welterbe eröffnet – perfekt für eine Pause. Weiter geht es zu Fuß auf den Rosszogel 2163 m, der atemberaubende Ausblicke auf die umliegende Bergwelt bietet. Die Rückfahrt erfolgt über die Dolomiti Super Bike Route nach Eggerberg und weiter nach Welsberg. Rucksackverpflegung.

📍 09:30 h Papin Sport Rent a Bike am Zugbahnhof in Welsberg. Zustiegspunkte entlang der Strecke.
 ⌚ 09:30–16:00 h
 🚶 6 Std. ⬆️ Bike: 850 m Hike: 300 m ↔ 40 km
 € 15 €, mit GP 5 €; E-Bike Verleih nicht inbegriffen

SOMMER 06.07-13.09.2025



MONTAG



BARFUSS WANDERN FÜR GROSS UND KLEIN IN TAISTEN

Jeder Schritt auf dem Barfußwanderweg Rudlbach wird zu einem Abenteuer für die Sinne. Die belebende Energie des Rudlbachs unter den Füßen spüren, die natürlichen Unebenheiten von Wurzeln und Steinen erleben, das sanfte Gefühl von Moos genießen. Barfußwandern bietet nicht nur Kindern, sondern auch Erwachsenen zahlreiche gesundheitliche Vorteile und einen spürbaren Wohlfühleffekt. Rucksackverpflegung.

📍 13:00 h beim Parkplatz Rudlbach in Taisten, Wiesen
 🕒 13:00–15:00 h 🚶♂️🕒 2 Std. ⚡150 m ↔2 km
 € 20 €, mit GP10 €

MONTAG



DIENSTAG



COOL KIDS MTB IM GSIESERTAL

Fahrradtechniktraining am Trainingsparcours in einem kleinen Waldstück für Kinder/Jugendliche mit praktischen Übungen. Bike-Kontrolle, Gleichgewicht, Balance, richtig bremsen, Kurventechnik... viele Tipps vom Profi und jede Menge Spaß.

Equipment: Eigenes Fahrrad und Helm.

📍 15:30 h beim Parcours in der Sportzone Gsiesertal – Pichl 🕒 15:30–17:00 h
 € 0 €



SONNENAUFGANG BEI DEN DREI ZINNEN

50-minütige Wanderung von der Auronzohütte 2330 m zum Paternsattel. Die blaue Stunde ist eine Zeit der Ruhe und des Übergangs, die den bevorstehenden Sonnenaufgang mit einem malerischen Farbenspiel ankündigt. Weiter zur Langalm (Frühstücksmöglichkeit) und zurück zum Ausgangspunkt. Hin- und Rückfahrt mit dem Wanderbus. Mitzubringen: Gute Wanderschuhe, Warme Kleidung, Mütze, Handschuhe, Rucksackverpflegung und warmes Getränk notwendig. Für Kinder ab 10 Jahren geeignet.

📍 Bushaltestelle in Welsberg, Rienzbrücke; Startzeit wird bei Anmeldung bekannt gegeben.
 🕒 ca. 4 Std.
 🚶♂️🕒 3 Std. ⚡253 m ↔7,6 km
 € 50 €; Kinder von 10 bis 14 Jahren: -50%

DIENSTAG



AUF DEM E-BIKE ZU KULTURSCHÄTZEN DURCHS GSIESERTAL

Diese spannende Radtour bietet eine perfekte Kombination aus Geschichte, Natur und Bewegung. Auf zwei Rädern erkundet man das Tal und entdeckt dabei altherwürdige Kirchen und Kapellen, die von der Geschichte der Region zeugen. Authentische Bauernhöfe und kulturelle Zeitzeugen entlang des Weges lassen die Traditionen und das Leben in der Region lebendig werden. Die Schönheit der Natur begleitet die gesamte Tour und macht das Erlebnis zu einem unvergesslichen Abenteuer. Helmpflicht. Einkehrmöglichkeit.

📍 13:00 h vor dem Hotel Stoll im Gsiesertal – Pichl
 🕒 13:00–17:00 h 🚶♂️🕒 3 Std. ⚡400 m ↔30 km
 € 20 €, mit GP10 €; E-Bike Verleih nicht inbegriffen

MITTWOCH



YOGA IM GSIESERTAL: REISE ZUR INNEREN RUHE

Entspannung in der Natur unter freiem Himmel: Zur Ruhe finden. Durch bewusstes Atmen und achtsame Bewegungen an der frischen Luft werden Körper, Geist und Seele genährt und gestärkt. In ein neues, ausgeglichenes Wohlbefinden starten mit Yoga-Lehrerin Vroni Fischer. Ausweichmöglichkeit witterungsbedingt vorhanden. Nach der Yoga-Stunde Erfrischung auf dem Barfußparcours in der Naherholungszone „Schneider Waldle“.

📍 15:30 h vor dem Hotel Stoll im Gsiesertal – Pichl
 🕒 15:30–16:45 h
 € 17 €, mit GP12 €

HIGHLIGHT DER WOCHE:



MITTWOCH



NATUR PUR, VON HIER ZU DIR

Wanderung mit Marende aus regionalen Produkten im Gsiesertal

Es sind die Ursprünglichkeit der Landschaft, die tief verwurzelte Heimatliebe, die urigen Bauernhöfe, die lebendigen Traditionen und die herzliche Gastfreundschaft der Einheimischen, die das Tal zu einem Ort machen, an den man immer wieder gerne zurückkehrt. Wanderung entlang des Talblickweges, gekrönt von einer traditionellen Marende mit regionalen Produkten, ist ein absolutes MUSS. Natalie, die Gastgeberin vom Lahnhof, wird Sie mit Ihrer herzlichen Art begeistern. Sie verfügt über ein umfangreiches Wissen über regionale Produkte, und jedes Produkt erzählt eine Geschichte von Tradition und Nachhaltigkeit. Teilnahme an der Marende auch ohne Wanderung möglich.

📍 13:00 h Tourismusbüro Gsiesertal – St. Martin
 🕒 13:00–17:00 h 🚶♂️🕒 2 Std. ⚡150 m ↔3 km
 € 35 €, inkl. Wanderung 40 €

SOMMER 06.07-13.09.2025

DONNERSTAG 📍 📍 📍 📍 📍

**E-BIKE & HIKE: INS ALMENREICH VERSSELLTAL IM GSIESERTAL**

Entlang der Gsiesertal-Fahrradroute geht es von Welsberg bis nach St. Martin und über den Almweg zur Verssellalm. Bei einer geführten Besichtigung werden die Almweiden erkundet, welche umfassend aufgewertet wurden: Neue Zäune wurden errichtet und alte Scheunen wurden mit traditioneller Materialien restauriert oder neu aufgebaut. Ein harmonisches Zusammenspiel von Natur und traditioneller Almbewirtschaftung. Einkehrmöglichkeit.

- 📍 09:30 h. Papin Sport Rent a Bike am Zugbahnhof in Welsberg. Zustiegspunkte entlang der Strecke.
- 🕒 09:30-16:00 h
- 🚶 6 Std. 🚲 Bike: 850 m, Hike: 200 m ↔ 45 km
- € 20 €, mit GP 10 €; E-Bike Verleih nicht inbegriffen

FREITAG 📍 📍 📍 📍 📍

**SCHUTZHÜTTE CITTÀ DI CARPI IN DEN CADI-NI DI MISURINA**

Vom Misurinasee führt ein Wanderweg über die Grave di Pogata und die Forcella Maraia zur Schutzhütte Città di Carpi 2100 m. Unterwegs genießt man Ausblicke auf die Marmarole und Sorapissgruppe. Ein idealer Rastplatz im UNESCO-Welterbe der Dolomiten. Der Rückweg erfolgt über kleine Varianten zum Ausgangspunkt. Es besteht auch die Möglichkeit den Sessellift Col de Varda zu benutzen, so verringert sich die Tour um ca. die Hälfte. Einkehrmöglichkeit.

- 📍 🗨️ Fahrgemeinschaft mit Start um 08:00 h in Gsiesertal – St. Magdalena
- 🕒 08:00-15:00 h 🚶 3-4 Std. 🚲 1400 m ↔ 11 km
- € 30 €, mit GP 20 €

HIGHLIGHT DER WOCHE:



DIENSTAG 📍 📍 📍 📍 📍

AUF DEM E-BIKE ZU KULTURSCHÄTZEN DURCHS GSIESERTAL

Diese spannende Radtour bietet eine perfekte Kombination aus Geschichte, Natur und Bewegung. Auf zwei Rädern erkundet man das Tal und entdeckt dabei altherwürdige Kirchen und Kapellen, die von der Geschichte der Region zeugen. Authentische Bauernhöfe und kulturelle Zeitzeugen entlang des Weges lassen die Traditionen und das Leben in der Region lebendig werden. Die Schönheit der Natur begleitet die gesamte Tour und macht das Erlebnis zu einem unvergesslichen Abenteuer. Helmpflicht. Einkehrmöglichkeit.

- 📍 13:00 h vor dem Hotel Stoll im Gsiesertal – Fichl
- 🕒 13:00-17:00 h 🚶 3 Std. 🚲 1400 m ↔ 30 km
- € 15 €, mit GP 5 €; E-Bike Verleih nicht inbegriffen

HERBST 14.09-01.11.2025

MONTAG 📍 📍 📍 📍 📍

**NATURPHÄNOMEN ERDPYRAMIDEN IN PERCHA**

Die Erdpfymiden von Percha sind beeindruckende Naturformationen, die durch Unwetter, Erdbeben und Abschwemmungen entstanden. Die Wanderung startet in Oberwienlebach. Der gut beschilderte Weg führt zunächst etwas steil durch den Wald und bietet dabei eine abwechslungsreiche Umgebung wie Steinmännchen, interessante Figuren und verschiedene Gesteinsarten. Der Rückweg erfolgt über die Straße nach Platten und zurück zum Ausgangspunkt. Rucksackverpflegung.

- 📍 🗨️ Fahrgemeinschaft mit Start um 12:00 h in Gsiesertal – St. Magdalena 🕒 12:00-16:00 h
- 🚶 1 Std. im Aufstieg 🚲 300 m ↔ 6 km
- € 25 €, mit GP 15 €

📍 📍 📍 📍 📍 DIENSTAG 📍 📍 📍 📍 📍

**SONNENAUFGANG BEI DEN DREI ZINNEN**

50-minütige Wanderung von der Auronzohütte 2330 m zum Paternsattel. Die blaue Stunde ist eine Zeit der Ruhe und des Übergangs, die den bevorstehenden Sonnenaufgang mit einem malerischen Farbenspiel ankündigt. Weiter zur Langalm (Frühstücksmöglichkeit) und zurück zum Ausgangspunkt. Hin- und Rückfahrt mit dem Wanderbus. Mitzubringen: Gute Wanderschuhe, Warme Kleidung, Mütze, Handschuhe, Rucksackverpflegung und warmes Getränk notwendig. Für Kinder ab 10 Jahren geeignet.

- 📍 Bushaltestelle in Welsberg, Rienzbrücke; Startzeit wird bei Anmeldung bekannt gegeben.
- 🕒 ca. 4 Std.
- 🚶 3 Std. 🚲 253 m ↔ 7,6 km
- € 50 €; Kinder von 10 bis 14 Jahren: -50%

MITTWOCH 📍 📍 📍 📍 📍

**WELTKRIEGSFREILICHT MUSEUM AM HEXENSTEIN 2477 M**

Die Wanderung beginnt an der Valparolapasshöhe 2168 m am Kriegsmuseum Forte Tre Sassi. Der historische Kriegssteig führt durch felsiges Gelände über Spalten, Gräben und Höhlen auf die Gipfelkuppe. Von dort bietet sich eine herrliche Aussicht auf das Dolomiten UNESCO-Welterbe und das Falzarego-Gebiet. Die Gänge, Mauern und Gräben am Hexenstein stammen aus dem Ersten Weltkrieg. Der Abstieg erfolgt auf derselben Route. Trittsicherheit erforderlich. Rucksackverpflegung.

- 📍 🗨️ Fahrgemeinschaft mit Start um 08:30 h in Gsiesertal – St. Magdalena 🕒 08:30-16:00 h
- 🚶 3 Std. 🚲 275 m ↔ 4 km
- € 25 €, mit GP 15 €

DONNERSTAG 📍 📍 📍 📍 📍

**FÜHRUNG DURCH DAS MAJESTÄTISCHE SCHLOSS IN WELSBERG**

Ein zeitloses Juwel mit einem imposanten Bergfried aus dem 12. Jahrhundert im Pustertal. Die Burg, erweitert im 15. und 16. Jahrhundert, erlebte 1765 ein Schicksalsmoment durch einen Brand. Heute präsentiert sie sich nach einfühlsamer Restaurierung in ihrer ganzen Pracht. Spannende Führung durch die historischen Gemäuer von Schloss Welsberg mit der Kuratorin Brunhilde.

- 📍 16:00 h beim Schloss Welsberg in Welsberg
- 🕒 16:00-17:00 h
- € 10 €, mit GP 0 €

FREITAG



SYLVESTO-KREIS IN WAHLEN BEI TOBLACH

Die Wanderung beginnt bei der Schnegger Säge in Wahlen und führt leicht ansteigend über einen Forstweg, vorbei an der charmanten Silvesteralm 1800 m, direkt zur malerischen Steinbergalm 1927 m. Von dort geht es durch den Stadlwald in westlicher Richtung zum Gipfel Hühnerspiel 2149 m, der mit einer atemberaubenden Aussicht auf die Dolomiten UNESCO-Welterbe begeistert. Der Abstieg erfolgt über einen gut begehbaren Steig, der später wieder in den Forstweg übergeht und zurück zum Ausgangspunkt führt. Eine Wanderung im Silvestertal, der den Kreislauf des Lebens, der Natur und des Wassers symbolisiert. Einkehrmöglichkeit.

📍 🗺️ Fahrgemeinschaft mit Start um 08:30 h in Gsiesertal – St. Magdalena 🕒 08:30-16:00 h
 🚶‍♂️ ⌚ 4 Std. ↗️ 1450 m ↔️ 12 km
 💰 15 €, mit GP 5 €

ACHTSAM UNTERWEGS – SO VERHALTEN SIE SICH AUF DEM BERG RICHTIG

- ✔️ Was Sie auf den Berg tragen, bringen Sie wieder ins Tal zurück.
- ✔️ Die Natur ist ein Ort der Regeneration und Stille. Verhalten Sie sich ruhig.
- ✔️ Sie befinden sich in einem Natura 2000 Gebiet. Hier sind alle wildwachsenden Pflanzen geschützt. Es ist verboten jene zu sammeln, zu pflücken, zu zerstören oder zu beschädigen.
- ✔️ Verlassen Sie niemals die markierten Wege – Sie sind nicht alleine in der Natur.
- ✔️ Das Entzünden von Feuern ist verboten außer in den dafür vorgesehenen Feuerstellen.
- ✔️ Das Wildcampen im UNESCO-Welterbe genauso wie im Naturpark Rieserferner-Ahrn ist verboten. Erlaubt ist unter Ausnahme unvorhersehbarer Ereignisse das „alpine Biwak“.
- ✔️ Halten Sie stets etwas Abstand zu Weidetieren und anderen Tieren, um diese nicht zu stören oder in Stress zu versetzen.
- ✔️ Nehmen Sie den Hund an die Leine und werfen Sie die Hundesäckchen in den Mülleimer.



CLEANUP DAYS 18.09.–21.09.2025

Unsere Natur ist nicht nur unser Zuhause, sondern auch ein wertvoller Ort der Erholung. Damit das so bleibt, laden wir Sie herzlich zu den CleanUpDays im Gsiesertal ein!

EINKEHR MÖGLICHKEITEN



JAUSESTATIONEN & HOFSCHANK

Karbacher Hof, Gsiesertal – St. Martin

☒ Mittwoch
☎ +39 348 706 9673

Regiohof, Gsiesertal – St. Magdalena

☒ Mittwoch
☎ +39 0474 948 562
🌐 www.regiohof.com

Reia Stubm, Gsiesertal – St. Magdalena

☒ Dienstag
☎ +39 348 952 9370
🌐 www.reia-stubm.com

Reierhof, Gsiesertal – St. Magdalena

☒ Dienstag
☎ +39 388 194 0304
🌐 www.reierhof.com

BAR

Dorf Cafe Bar Lounge Gelateria, Welsberg

☒ Samstag
☎ +39 0474 944 833
🌐 www.dorfcafe.it

Goldene Rose, Welsberg

☒ Mittwoch
☎ +39 0474 944 113
🌐 www.hotel-goldenerose.com

Gschwendt, Gsiesertal – Pichl

☒ Donnerstag
☎ +39 0474 747 010
🌐 www.hotel-gschwendt.it

Hofmann, Gsiesertal – St. Magdalena

☒ Mittwoch
☎ +39 0474 948 014, +39 348 859 5362
🌐 www.hotelhofmann.com

Mana Bar Cafe, Taisten

☒ Samstag
☎ +39 348 325 1955

Oberporte, Welsberg

☒ Donnerstag
☎ +39 0474 944 098
🌐 www.hotel-oberporte.com

Snackbar Freibad Panorama, Welsberg

☎ +39 340 359 4665

Seehof, Welsberg

☒ Dienstag
☎ +39 0474 944 571
🌐 www.hotelseehof.it

Sportbar (SSV Pichl), Gsiesertal – Pichl

☒ Nur bei Veranstaltungen geöffnet
🌐 www.ssvpichlgsies.com

Bar Steiner, Gsiesertal – St. Martin

☎ +39 0474 978 482

Waldheim, Gsiesertal – Pichl

☒ Mittwoch
☎ +39 0474 746 922
🌐 www.hotel-waldheim.eu

RESTAURANT

Durnwald, Gsiesertal – Pichl

☒ Montag
☎ +39 0474 746 886
🌐 www.restaurantdurnwald.it

Hell, Welsberg

☉ Nur Mittags Menü
☒ Montag
☎ +39 0474 944 126
🌐 www.hotelhell.info

Kahnwirt, Gsiesertal – St. Martin

☉ Nur Frühstück und abends auf Reservierung
☎ +39 0474 978 409
🌐 www.kahnwirt.it

Kircherwirt, Gsiesertal – St. Martin

☉ Abends Reservierung erwünscht
☒ Donnerstag
☎ +39 0474 978 420
🌐 www.kircherwirt.com

Leitenhof, Gsiesertal – St. Magdalena

☉ Nur abends auf Reservierung
☒ Dienstag
☎ +39 0474 948 027
🌐 www.leitenhof.com

Mudler-Berggasthaus mit Panoramablick,

Taisten
☒ Dienstag
☎ +39 0474 950 036
🌐 www.mudlerhof.com

Quelle, Gsiesertal – St. Magdalena

☉ Nur abends auf Reservierung
☎ +39 0474 948 111
🌐 www.hotel-quelle.com

Sporthütte, Gsiesertal – St. Martin

☒ Montag, Dienstag
☎ +39 349 159 4725

Stoll, Gsiesertal – Pichl

☉ Nur abends auf Reservierung
☎ +39 0474 746 916
🌐 www.hotelstoll.com

Tyrol, Gsiesertal – Pichl

☒ Mittwoch
☎ +39 0474 746 924
🌐 www.hoteltyrol.net

Waldruhe, Gsiesertal – St. Martin

☉ Abends Reservierung erwünscht
☎ +39 0474 978 403
🌐 www.waldruhe.com

Zum Graf, Gsiesertal – Pichl

☒ Dienstag
☎ +39 0474 862 395
🌐 www.zumgraf.it

RESTAURANT & PIZZERIA

Binta Pub, Gsiesertal – Pichl

☉ Reservierung für Restaurant erwünscht
☒ Montag
☎ +39 0474 746 024
🌐 www.binta.it

Chalet Olympia, Taisten

☒ Montag
☎ +39 0474 950 012
🌐 www.chaletolympia.it

Goldener Löwe, Welsberg

☒ Montag
☎ +39 0474 944 547

Karla, Gsiesertal – St. Martin

☉ Mittags nur Restaurant
☒ Mittwoch
☎ +39 379 160 4041
🌐 www.karla-restaurant.com

Lanzberg, Gsiesertal – St. Magdalena

☉ Mittags und abends auf Reservierung
☒ Mittwoch
☎ +39 347 591 3534, +39 0474 430 524

NoLè, Welsberg

☒ Dienstag
☎ +39 0474 250 100
🌐 www.nole-pizzeria.com



Die aktuellen Öffnungszeiten finden Sie auf der Gastronomie- und Almhüttenliste oder unter: www.gsieser-tal.com
In der Hochsaison können die Ruhetage entfallen.
Alle Angaben ohne Gewähr. Änderungen von Seiten der Gastbetriebe vorbehalten.

PRODUKTE VON BERG & TAL



Drechsler Josef Taschler

Traditionelle Schalen aus Zirbe, moderne Formen als Gebrauchs- und Dekorationsobjekte. Von Hand gefertigt in heimischen Hölzern. Bei jedem Einkauf bekommen Sie ein Säckchen Zirbenspäne mit einer kurzen Beschreibung dazu geschenkt.

📍 Gsiesertal – St. Magdalena, Rotmoos Pater–Steinmair–Weg 1

🕒 Verkauf ab Hof:

Mo–Fr: 09:00–12:00 h & 14:00–17:00 h

Wir bitten Sie, sich vorher telefonisch anzumelden! Da auch Landwirtschaft betrieben wird, können die Öffnungszeiten nicht immer eingehalten werden.

☎ +39 0474 948 083

🌐 www.rotmoos.com/drechsleri



Gravur Design Daniel Stoll

Persönliche Gravuren für das individuelle Geschenk in Holz, Glas, Leder, vom selbst angefertigten Holzschmuck bis hin zur Holzkrawatte.

📍 Taisten, Wiesen 45

🕒 Mo, Mi, Do, Fr: 09:00–12:00 h + 15:00–17:00 h

Di: auf Vereinbarung

☎ + 39 327 208 4444

🌐 www.gravurdesign.com



Hofeigene Bioprodukte vom Hintnerhof

In unserem SELF SERVICE Hofladen finden sie rund um die Uhr frische Bio- Wieseneier und Bio-Eierteignudeln aus hofeigenen „Gsieser Goggilan“ (Eier aus dem Gsiesertal). Zusätzlich Honig, Kaminwurzeln und Speck, Bio-Suppenhuhn und Bio-Brathähnchen.

📍 Gsiesertal – Pichl, Puregg 16

☎ +39 349 835 5749

🌐 www.hintnerhof.com



Klanschta – Bio-Fleisch

Ab Hof Verkauf von Bio-Fleisch von Rind, Schwein und Pute. Nur auf Vorbestellung.

📍 Gsiesertal – St. Magdalena, Madleitrn 7b

☎ +39 340 231 2659



Von HIER zu DIR. Hofeigene Produkte vom Lahnhof

Unser Hof im Gsiesertal und wir, als Betreiberfamilie, sind fest in der Natur verwurzelt. Wir schätzen regionale Lebensmittel und sehen unsere Tiere als Lebewesen, die es zu schützen gilt. Wenn es unseren Tieren gut geht, geht es uns gut. Genau das ist es, was uns antreibt, und das schmeckt man auch in unseren Naturerzeugnissen.

Gerne verarbeiten wir auch Materialien, die uns unsere Umgebung zur Verfügung stellt, und fertigen daraus einzigartige Unikate aus Holz und Metall.

📍 Gsiesertal – St. Martin, Lahn 8

🕒 Mo–Sa: auf telefonische Vereinbarung 09:00–12:00 h

☎ +39 335 563 5904

🌐 www.lahnhof.eu



Hofeigene Produkte vom Lonza Hof

Eier aus mobiler Freilandhaltung und Teigwaren.

📍 Gsiesertal – St. Martin, Kopeirn 7b

☎ +39 349 530 8937

🌐 www.lonza-hof.it



Bioprodukte vom Platzerhof

Biologischer Anbau von Getreide, Himbeeren und Kartoffeln. Verkauf von: Mehl (Weizen, Roggen, Dinkel) gemahlen in der hauseigenen Getreidemühle; Dinkelgrissini; hausgemachter Apfelstrudel; typische Tiroler Krapfen; Himbeersirup; Holundersirup; Speisekartoffeln.

📍 Taisten, Sonnenstraße 22

🕒 Verkauf direkt ab Hof ganzjährig: 08:00–19:00 h,

Apfelstrudel und Krapfen auf Vorbestellung

☎ +39 392 206 9858

🌐 www.platzerhof.com



Regiohofs Bauernkuchl – Hofwerkstatt – Hofladen

Sommer-Zeit ist Regiohof-Zeit – genießen wie anno dazumal.

📍 Gsiesertal – St. Magdalena, Pater–Haspinger–Str. 22c

🕒 20.06.–06.09.2025 täglich von 11:30– ca. 19:00 h

Bauernkuchl & Hofladen

Panoramastube & –terrasse. Kaffee & Süßes. Aperitivo & Merende. Eiskreationen & Berg-Erdbeeren. Spezialbiere. Weine. Long- & Short-drinks, Albert's Gin und Berg-Elexiere.

✗ Mittwoch. Im August kein Ruhetag

🕒 Unser Hofladen ist das ganze Jahr geöffnet: Mo + Fr von 09:00–12:00 h und jederzeit gerne mit Terminvereinbarung.

☎ +39 0474 948 562

🌐 www.regiohof.com

Angaben der Öffnungszeiten ohne Gewähr.

Bitte kontaktieren Sie die Betriebe bezüglich der aktuellen Öffnungszeiten.



Bergschnäpse und Edelliköre Manufaktur AlpenHigh® Seppila

Vorstellung und Verkostung einheimischer Bergschnäpse. Elixiere aus Kräutern der Südtiroler Dolomiten. Wurzeln, Beeren und harzige Hölzer verwöhnen Nase und Gaumen. Kosten Sie den besten Heuschnaps der Welt, den blauen Gin aus uraltem Gletschereis, flüssigen Speck, des Kaisers Edelweiß, den bitterbösen Enzian oder die sündigste Versuchung des Tales. Verkostungen, Verkauf und Beratung nur nach Voranmeldung.

📍 Taisten, Haspaweg 30
☎ +39 348 190 5518
🌐 www.seppila.com



Hofladen Stachabroat Taisten

Tauchen Sie ein in die Welt des traditionellen Bergbauernhofs und erleben Sie die einzigartige Atmosphäre des Stachahofs. Begegnen Sie unseren tierischen Mitbewohnern – von Ziegen über Ochsen bis hin zu Schweinen – und genießen Sie die Ruhe der Südtiroler Bergwelt.

In unserem Hofladen erwarten Sie hofeigene Köstlichkeiten: herzhafter Speck, würzige Kaminwurzeln, fruchtige Marmeladen und Backmischungen für echtes Bauernbrot – ein Stück Südtirol für Zuhause.

📍 Taisten, Wiesen 26
☎ +39 340 984 8836
🌐 www.stachabroat.com



Hofkäserei Waldsamer

Produkte aus Heumilch und Grasfütterung: verschiedene Schnittkäsesorten, Frischkäse, Topfen, Butter und Naturfrucht- Trinkjoghurt. Verkauf ab Hof.

📍 Gsiesertal – St. Magdalena, Madleitn 5
🕒 Mo, Fr, Sa: 09:00–12:00 h & 15:00–19:00 h
Di: 09:00–12:00 h; Do: 15:00–19:00 h
☎ +39 0474 948 009
🌐 www.waldsamerhof.it



INFO A–Z

Die wichtigsten Informationen für Ihren perfekten Urlaub in der Dolomiten Panorama Region Gsiesertal–Welsberg–Taisten auf einen Blick: Ausflugsfahrten, Bergführer, Shopping und vieles, vieles mehr! Noch Fragen? Wenden Sie sich einfach an die Tourismusbüros im Gsiesertal – St. Martin oder in Welsberg! Die Mitarbeiter stehen Ihnen jederzeit gerne persönlich oder am Telefon unter +39 0474 978 436 zur Verfügung. Wir freuen uns auf Ihren Besuch!

Apotheken

Arzneimittel-Ausgabestelle

📍 Gsiesertal – St. Martin, St. Martin 10a

🕒 Mo, Mi, Fr: 09:00–12:00 h

☎ +39 0474 948 543

Schloss Apotheke

📍 Welsberg, Pfarrgasse 1a

🕒 Mo–Fr: 08:30–12:30 h & 15:00–19:00 h

Sa: 08:30–12:00 h & 15:00–18:00 h

☎ +39 0474 944 112

🌐 www.apothekewelsberg.it

Ärzte

Dr. Andrea Kargruber

📍 Welsberg, P.–Johann–Schwingshackl–Straße 1

☎ +39 0474 921 010

Dr. Claudia Kraller

📍 Welsberg, P.–Johann–Schwingshackl–Straße 1

☎ +39 0474 944 549

Dr. Gregor Moroder

📍 Gsiesertal – St. Martin

☎ +39 0474 978 490, +39 348 715 5141

🌐 dr-moroder.squarespace.com

Aufstiegsanlagen

Kronplatz

🕒 17.05.–09.11.2025: 09:00–17:00 h

🌐 www.kronplatz.com

Klausberg

🕒 24.05.–26.10.2025:

08:30–12:20 h & 13:00–17:00 h

🌐 www.skiworldahrntal.it

Speikboden

🕒 31.05.–19.10.2025: 08:30–17:00 h

🌐 www.skiworldahrntal.it

3 Zinnen Dolomites

Helm, Rotwand, Stiergarten, Drei Zinnen, Haunold

🕒 Ende Mai bis Anfang November 2025

🌐 www.dreizinnen.com

Autowerkstatt, Abschleppdienst, Tankstelle

Oberhammer Renate

📍 Welsberg, Pustertaler Straße 2

☎ +39 0474 944 138

Autovermietung

Auto Graf

📍 Innichen, Pizachstraße 27

🕒 08:00–12:00 h & 13:30–17:30 h

☎ +39 0474 913 276

🌐 www.auto-graf.it

Autovermietung Winkler Egon

📍 St. Lorenzen, Montal 33b

🕒 08:00–20:00 h

☎ +39 348 268 6666

🌐 www.winkler-rent.com

Rent a Car Pustertal

📍 Bruneck, Kapuzinerplatz 1a

🕒 08:00–20:00 h

☎ +39 335 7 645 000

🌐 www.rentacar-pustertal.com

Autobahnvignette

Die österreichische Autobahnvignette ist in Grenznähe und nach der Grenze bei jedem Kiosk oder an den Tankstellen erhältlich.

Alternativ: Digitale Vignette unter:

🌐 shop.asfinag.at

Bahnhof

Innichen

🕒 Mo–Fr: 08:20–12:15 h & 13:30–16:45 h

☎ +39 0474 913 224

Bruneck

🕒 Mo–Sa: 05:50–19:50 h

So & Feiertage: 08:55–12:45 h & 13:45–17:00 h

☎ +39 0474 553 623

Welsberg

Fahrkarten nur am Automaten erhältlich

🌐 www.suedtirolmobil.info, Onlinefahrkarten nur in der suedtirolmobil-App

Banken, Bancomat

Raiffeisenkasse Gsiesertal

📍 Gsiesertal – St. Martin, St. Martin 8b

☎ +39 0474 947 800

Raiffeisenkasse Taisten

📍 Taisten, Sonnenstraße 28

☎ +39 0474 947 820

Raiffeisenkasse Welsberg

📍 Welsberg, Pustertaler Straße 9

☎ +39 0474 944 139

Volksbank Welsberg

📍 Welsberg, Pfarrgasse 13

☎ +39 0474 544 750

Bergführer

Bergführer Pustertal und Wanderführer Pustertal

📍 Antholz, Oberrasner Straße 15

☎ +39 347 332 1416

🌐 www.bergfuehrerpustertal.com

Bibliothek

🕒 Jeden 2. Samstag ist eine andere Bibliothek geöffnet

Bibliothek Gsiesertal

📍 Gsiesertal – St. Martin, St. Martin 12a

🕒 Di: 09:30–11:30 h, Mi: 14:30–17:00 h, Fr: 16:30–18:00 h

📍 Gsiesertal – St. Magdalena, Bergerstraße 7c

🕒 Mo: 14:30–17:00 h, Mi: 16:30–18:00 h

📍 Gsiesertal – Pichl, Außerpichl 5a

🕒 Di: 14:30–17:00 h, Do: 16:30–18:00 h

☎ +39 0474 978 785

🌐 www.gsies.eu

Bibliothek Welsberg

📍 Welsberg, P.–J.–Schwingshackl–Str. 2

🕒 Die aktuellen Öffnungszeiten finden Sie auf der Website: www.biblio.bz.it/welsbergtaisten

☎ +39 0474 946 083

🌐 www.biblio.bz.it/welsbergtaisten

Bibliothek Taisten

📍 Taisten, Bruder–Hans–Oberstaller–Platz 1

🕒 Die aktuellen Öffnungszeiten finden Sie auf der Website: www.biblio.bz.it/welsbergtaisten

☎ +39 0474 950 015

Erste Hilfe

Krankenhaus Bruneck

☎ +39 0474 581 200

Krankenhaus Innichen

☎ +39 0474 917 140

Fahrpläne Bus & ZugDeutsche Bahn DB (D): www.deutschebahn.comÖsterreichische Bundesbahn (A): www.oebb.atSüdtirol (I): www.suedtirolmobil.info

(Onlinefahrkarten nur in der suedtirolmobil-App)

Trenitalia (I): www.trenitalia.com**Fischen**

🕒 Fischen möglich von 01.04.–30.09.2025

Gsieser Bach (mit Fischerlizenz)

📍 St. Martin bis Brückenwirt

📍 Hotel Quelle, St. Magdalena

(Ausstellung Tageskarte)

☎ +39 0474 948 111

📍 Restaurant Binta Pub, Pichl

(Ausstellung Tageskarte)

☎ +39 0474 746 024

Olanger Stausee (mit Fischerlizenz)

📍 Hotel Seehof, Welsberg (Ausstellung Tageskarte)

☎ +39 0474 944 571

Fundbüro

Für das Gsiesertal: Gemeinde Gsies

☎ +39 0474 978 726

Für Welsberg & Taisten: Gemeindepolizei Welsberg

☎ +39 0474 862 295

Digitales Fundbüro für alle Gemeinden Südtirols

🌐 www.fundinfo.it

Gottesdienste

Gsiesertal–Welsberg–Taisten

🌐 www.se-oberespustertal.it

www.dekanat-bruneck.it

Internet, WIFI

Bibliothek Taisten

📍 Taisten, Bruder–Hans–Oberstaller–Platz 1

☎ +39 0474 950 015

🌐 www.biblio.bz.it/welsbergtaisten

Bibliothek Welsberg

📍 Welsberg, P.–J.–Schwingshackl–Str. 2

☎ +39 0474 946 083

🌐 www.biblio.bz.it/welsbergtaisten

Dorf Cafe Bar Lounge Gelateria

📍 Welsberg, Margarethenplatz 2

☎ +39 0474 944 833

🌐 www.dorfcafe.it

Restaurant Pizzeria Binta Pub

📍 Gsiesertal – Pichl, Gsieser Straße 2

☎ +39 0474 746 024

🌐 www.binta.it

Restaurant Pizzeria Goldener Löwe

📍 Welsberg, Hauptplatz 4

☎ +39 0474 944 547

Krankenhaus

Bruneck

📍 Bruneck, Spitalstraße 11

☎ +39 0474 581 111

Innichen

📍 Innichen, Freisinger Straße 2

☎ +39 0474 917 111

Allgemeine Website für Südtiroler Sanitätsbetriebe

🌐 www.sabes.it

Ladestation für Elektrofahrzeuge

📍 Welsberg, Pfarrgasse 13

☎ 800 832 855

🌐 www.neogy.it

Märkte**Gsiesertal**

Gsieser Bauern- und Handwerksmarkt

- 📍 Gsiesertal – St. Martin, Dorfplatz
- 🕒 27.06. + 11.07. + 25.07. + 08.08. + 22.08. + 05.09.2025: 09:30-12:30 h

Gsieser Jahrmarkt

- 📍 St. Martin, Dorfplatz
- 🕒 04.10.2025: 08:00-18:00 h

Welsberg

Wochenmarkt

- 📍 Welsberg, Dorfzentrum
- 🕒 Jeden Dienstag 01.07. – 26.08.2025: 08:30-13:00 h

Flohmarkt

- 📍 Welsberg, Dorfzentrum
- 🕒 26.07. + 02.08. + 09.08. + 11.08. + 16.08. + 18.08. + 30.08.2025: ganztägig

Schokolade- & Genussmarkt

- 📍 Welsberg, Dorfzentrum
- 🕒 22.08.-23.08.2025

Spezialitäten aus der Region Apulien, Puglia in Tavola

- 📍 Welsberg, Dorfzentrum
- 🕒 13.08.-16.08.2025

Niederdorf

- 📍 Niederdorf, Von-Kurz-Platz
- 🕒 01.03.-06.09.2025: jeden 1. Samstag im Monat 08:00-14:00 h

Toblach

- 📍 Toblach, Dorfzentrum
- 🕒 Jeden 1. & 3. Montag im Monat: 08:00-14:00 h

Bruneck

Wochenmarkt

- 📍 Bruneck, Rathausplatz
- 🕒 Jeden Mittwoch: 08:00-13:30 h

Bauernmarkt

- 📍 Bruneck, Graben
- 🕒 Jeden Freitag: 08:00-13:30 h

Ostermarkt

- 📍 Bruneck, Rathausplatz
- 🕒 10.04. – 12.04.2025

Stegener Markt

- 📍 Stegener Markt Platz
- 🕒 26.10. – 28.10.2025

Olang

Wochenmarkt

- 📍 Olang, Mitterolang
- 🕒 Jeden Freitag: 08:00-12:00 h

Cortina

Wochenmarkt

- 📍 Cortina, Industriezone, Pian da Lago
- 🕒 Jeden Di und Fr: 08:00-13:00 h

Lienz (A)

Stadtmarkt

- 📍 Lienz (A), in der Messinggasse
- 🕒 Von April bis Oktober 2025
- 🕒 Fr: 13:00-18:00 h, Sa: 08:30-12:30 h

Mobilität in Südtirol, Info-Hotline

- 📞 +39 0471 220 880
- 🌐 www.suedtirolmobil.com

Notrufnummern**Allgemeine Notrufnummer**

- 📞 **112**
- Carabinieri Welsberg
- 📞 +39 0474 944 133

Pilze

Pilze können nur mit Bewilligung, gültig für die Gemeinde, in der gesammelt wird, an den geraden Kalendertagen im Monat (z. B. am 2., 4., 6., usw.), von 07:00-19:00 h, höchstens ein Kilogramm pro Person (über 14 Jahre alt) und Tag, gesammelt werden. Bewilligungen erhalten Sie in den Tourismusbüros Welsberg, Taisten und im Gsiesertal – St. Martin sowie beim Automaten im Tourismusbüro St. Martin (08:00-21:30 h) oder online. (10 € pro Tag und Person).

Postamt

- 🕒 Mo-Fr 08:20-13:45 h, Sa 08:20-12:45 h
- 📍 Gsiesertal – St. Martin, Lahn 1a
- 📞 +39 0474 978 405
- 📍 Welsberg, Pustertaler Straße 10
- 📞 +39 0474 944 104

Radverleih und Service

- Papin Sport Rent a Bike
- 📍 Welsberg, Zugbahnhof
- 📞 +39 0474 913 450
- 🌐 www.papinsport.com
- HUSKI rentals – Fahrradverleih, Service und Shop
- 📍 Gsiesertal – St. Magdalena, P.-Steinmair-Weg 4
- 📍 Welsberg, Hauptstraße 1
- 📞 +39 349 704 6522
- 🌐 www.huskirentals.com
- MTB-Schule des SSV Pichl/Gsies
- Es werden geführte MTB-Touren & Fahrtechnik-training angeboten.
- 📍 Gsiesertal – Pichl, Sportzone
- 📞 +39 349 620 0072

E-Bike Ladestation

- 📍 Welsberg, Tourismusbüro (Dorfzentrum)
- 📞 +39 0474 978 436
- 📍 Welsberg, Dorf Cafe Bar Lounge Gelateria
- 📞 +39 0474 944 833
- 📍 Taisten, Berggasthof Mudler
- 📞 +39 0474 950 036
- 📍 Taisten, Hochrautalm
- 📞 +39 347 113 7745

Recyclinghof

- Gsiesertal – St. Martin
- 🕒 Di: 13:30-16:30 h, Sa: 08:00-11:30 h
- 📞 +39 0474 978 232
- Welsberg
- 🕒 Di: 13:00-15:30 h, Do: 13:00-15:00 h, 01.06.-25.09.2025 Sa: 07:30-10:00 h
- 📞 +39 0474 946 012

Shopping

Belebte Plätze, alte Geschichten, gemütliche Lokale und Geschäfte und die besondere Herzlichkeit der Menschen, die hier leben.

- 🕒 Mo-Fr: 08:30/09:00-12:00 h & 15:00-19:00 h
- 🕒 Sa: 08:30/09:00-12:00 h & 15:00-18:00 h (Samstag nachmittags nur in der Hochsaison)

Die Bäckereien öffnen am Morgen zwischen 06.30 h und 08.30 h. Die genauen Öffnungszeiten sind jeweils am Geschäftseingang angeschlagen.

Lebensmittel

- Bäckerei Amhof
- 📍 Welsberg, Margarethenplatz 2
- 📞 +39 0474 944 052
- 🌐 www.amhof.bz.it
- Bäckerei Trenker
- 📍 Welsberg, Pfarrgasse 1
- 📞 +39 0474 944 130
- 🌐 www.trenker.com
- Lebensmittelgeschäft Despar Amhof
- 📍 Gsiesertal – St. Martin, St. Martin 11a
- 📞 +39 0474 978 408
- 🌐 www.amhof.bz.it
- Lebensmittelgeschäft Naves
- 📍 Gsiesertal – Pichl, Bircha 2
- 📞 +39 0474 476 958
- 🌐 www.naves.it/gsies-casies
- 📍 Welsberg, Pustertalerstraße 17
- 📞 +39 0474 946 128
- 🌐 www.naves.it/welsberg-monguelfo

- Lebensmittelgeschäft Handlung Reier
- 📍 Gsiesertal – St. Magdalena, Magdalena-Str. 11a
- 📞 +39 0474 948 116
- Lebensmittelgeschäft Despar Hellweger
- 📍 Welsberg, Margarethenplatz 4
- 📞 +39 0474 946 512
- 🌐 www.hellweger.it
- Metzgerei Hell
- 📍 Welsberg, Hauptplatz 3
- 📞 +39 0474 944 012
- 🌐 www.hotelhell.info/metzgerei
- Bekleidung**
- Hellweger Intersport
- 📍 Welsberg, Pustertaler Straße 7
- 📞 +39 0474 946 007
- 🌐 www.hellweger.it
- Schuhe Hintner
- 📍 Welsberg – Pustertaler Straße 14
- 📞 +39 0474 944 171
- Mittermair Mondo Shopping Welt
- 📍 Welsberg, Bahnhofstraße 1
- 📞 +39 0474 944 380
- Geschenkartikel, Souvenirs & Basteln**
- Mittermair Mondo Shopping Welt
- 📍 Welsberg, Bahnhofstraße 1
- 📞 +39 0474 944 380
- Geschenkestube
- 📍 Welsberg, Paul Troger Straße 1
- 📞 +39 0474 944 633
- Hopla Basteln und Papier
- 📍 Welsberg, Pfarrgasse 8
- 📞 +39 0474 944 128
- Andere Fachgeschäfte**
- Optic Cadore
- 📍 Welsberg, Pfarrgasse 17
- 📞 +39 0474 946 035
- Eisenwarenhandlung Naves
- 📍 Welsberg, Pustertaler Straße 17
- 📞 +39 0474 946 128
- 🌐 www.naves.it/welsberg-monguelfo
- Hellweger Intersport
- 📍 Welsberg, Pustertaler Straße 7
- 📞 +39 0474 946 007
- 🌐 www.hellweger.it
- Elektro Mairhofer
- 📍 Welsberg, Paul Troger Straße 4
- 📞 +39 0474 944 084
- Mittermair Mondo Shopping Welt
- 📍 Welsberg, Bahnhofstraße 1
- 📞 +39 0474 944 380

Einrichtungshaus Wohnland

📍 Welsberg, Hauptstraße 7
 ☎ +39 0474 944 480
 🌐 www.wohnland.it

Taxi

Taxi Oberhammer Renate

☎ + 39 0474 944 138

Taxi Seiwald

☎ + 39 0474 948 023

Tandemflug

Tandemflights FLIAGmo

📍 Gsiesertal – St. Magdalena, Bergerstraße 25a

☎ +39 342 646 6099

🌐 www.fliagmo.it

Verkehrsbericht

Südtiroler Verkehrsmeldezentrale

🕒 Mo–Sa: 06:30–20:00 h,

So + Feiertage: 08:00–20:00 h

☎ +39 0471 200 198

🌐 www.provinz.bz.it/verkehr

Wellness

Hotel La Casies

📍 Gsiesertal – St. Magdalena, Kirchweg 2

☎ +39 0474 978 441

Day-Spa nur auf Anmeldung und als Paket buchbar

🌐 www.lacasies.com

Acquafun

📍 Innichen, M. H. Huber Str. 2

☎ +39 0474 916 200

🌐 www.acquafun.com

Cron4

📍 Reischach, Im Gelände 26

☎ +39 0474 410 473

🌐 www.cron4.it

SÜDTIROL GUEST PASS GSIESERTAL- WELSBERG-TAISTEN CARD

IHRE DIGITALE GÄSTEKARTE!



Exklusiv für alle Gäste eines Mitgliedsbetriebes der Dolomiten Panorama Region

Gsiesertal-Welsberg-Taisten

Freie Fahrt in Südtirol – entdecken Sie Wanderungen, Mountainbike-Touren und die Welt der bewirtschafteten Almen. Dank unserer zentralen Lage sind wir überall mittendrin.

Die Südtirol Guest Pass – Gsiesertal-Welsberg-Taisten Card fördert die nachhaltige Mobilität und die Nutzung öffentlicher Verkehrsmittel. Der Guest Pass wird dem Gast automatisch (ab 6 Jahren) beim Check-In bzw. beim Pre-Check-In mit Namen und Aufenthaltszeitraum per E-Mail zugesendet.

- ✔ Kostenlose oder reduzierte geführte Ausflüge (S. 32–44)
- ✔ Wanderkarte und Wandervorschläge erhältlich in Ihrer Unterkunft.
- ✔ Kinder bis 13,9 Jahren nehmen kostenlos am Sommer-Aktiv-Programm teil.
- ✔ Spielgolf Welsberg reduzierter Eintrittspreis: Erwachsene 4,30 €; Kinder bis 14 Jahre 3,00 €. Familien ab 4 Personen 1 Kind kostenlos.
- ✔ Huski Fahrradverleih in Welsberg & Gsiesertal – St. Magdalena: 10 % Ermäßigung auf den Verleih.
- ✔ Papin Sport Rent a Bike am Zugbahnhof in Welsberg: 10 % Ermäßigung auf den Verleih.
- ✔ KreativRaft im Tauferer Ahrntal: 10 % Preisnachlass auf alle Aktivitäten.
- ✔ Tandemflights Kronplatz und Kronfly auf dem Kronplatz und Speikboden: 10 % Preisnachlass (www.tandemflights-kronplatz.com; www.kronfly.it)
- ✔ Owl Park – Eulenkamp in St. Vigil: 10 % Preisnachlass auf den Eintrittspreis, auf Flugvorführungen und didaktische Bildungsbesuche.
- ✔ Kronaction outdoor & fun park; Skyscraper 10 % auf den Einzelpreis (www.kronaction.com)

Kostenlose Nutzung der gesamten öffentlichen Mobilität in Südtirol!

Inkludierte Leistungen:

- ✔ Nahverkehrsbusse: Stadt- und Citybusse, Regionalbusse, PostAuto Schweiz (Linie 811 im Abschnitt Mals – Müstair/Grenze)
- ✔ VVT Regiobus: Linie 273: Abschnitt Mals – Pfunds, Kajetansbrücke, Linie 335: Moos i.P. – Obergurgl (exkl. Maut)
- ✔ Regional- und Regionalexpresszüge (R, RV & RE) innerhalb Südtirols sowie bis Trient:
 - Brennerbahn: Brenner – Bozen – Trient
 - Bozen – Meran
 - Vinschger Bahn: Meran – Mals
 - Pustertalbahn: Brixen – Bruneck – Innichen/Vierschach
- ✔ Seilbahnen: Rittner Seilbahn, Rittner Schmalspurbahn, Seilbahn Kohlern, Standseilbahn Mendel, Seilbahn Vöran, Seilbahn Mölten, Seilbahn Mühlbach – Meransen

Nicht inkludierte Leistungen:

- ! Sonderlinien: Nightliner, Fernzüge (z.B. Eurocity, Intercity Notte, Railjet, Frecciarossa, Italo), Alpinlinien: Seiser Alm Linien 10, 11, 12
- ! Shuttledienst 439 Welsberg-Pragser Wildsee, Linie 442 Pragser Wildsee von Anfang Juli bis Anfang September, Shuttledienst 444 Auronzohütte/3 Zinnen und Shuttledienst 440 Sexten-Fischleintal-Kreuzbergpass
- ! Hunde-/Tiermitnahme: Einzelfahrschein oder Mobilcard Junior (1, 3 oder 7 Tage Bezahlkarte) nötig. Kostenlos für Blindenhunde und Kleintiere, die im Arm gehalten werden. **Maulkorbpflicht!**
- ! Für die Fahrradmitnahme ist ein Fahrradtagesticket nötig. In Regionalzügen und in Bussen mit Fahrradträgern ist die Mitnahme begrenzt möglich.

Die Beförderung von Kleinkinder im Kinderwagen ist kostenlos.

Benutzung:

Die digitale Gästekarte wird dem Gast automatisch beim Check-in oder beim Pre-Check-in mit Namen und Aufenthaltszeitraum, einschließlich einer elektronischen Version und eines PDFs, an seine E-Mail-Adresse, zugesendet. Diese kann als PDF auf einem mobilen Gerät (Smartphone) genutzt oder im „Wallet“ hinzugefügt werden. Wenn Sie eine gedruckte Kopie bevorzugen oder keinen Zugriff auf Ihre E-Mail haben, kann die Unterkunft das PDF bei Ihrer Ankunft für Sie ausdrucken.

Entwertung:

Der Guest Pass ist zu Beginn jeder Fahrt mittels Einscannens des QR-Codes zu entwerten.

Ein akustisches Signal und ein OK auf dem Display bestätigen die Entwertung. Bei Bahnfahrten muss die Entwertung noch vor dem Einstieg am Bahnhof erfolgen. Bei Bahnfahrten mit Umstieg erfolgt die Entwertung nur bei Fahrtritt.

Gültigkeit:

Der Guest Pass ist während Ihres gesamten Aufenthalts gültig, und zwar von 00:00 Uhr am Anreisetag bis 23:59 Uhr am Abreisetag.

- 📄 Weitere Informationen zum Südtirol Guest Pass unter www.gsieser-tal.com & www.guestpass.suedtirol.info
- 📄 Fahrplanauskunft unter suedtirolmobil.info

Online Fahrscheine für die öffentlichen Verkehrsmittel für nicht Guest Pass Inhaber:

Mit dem Mobil Ticketing sind folgende Tickets online über die südtirolmobil App erhältlich:

Einzelfahrschein regional, Einzelfahrschein urban, Tagesfahrschein urban, Fahrscheine für die Rittner Bahnen und Mendelbahn, Nightliner-Fahrscheine, Mobilcard, und Tagesfahrkarte Euregio 2 Plus. Die Kosten für die Online-Tickets sind dieselben wie für die herkömmlichen Fahrscheine, bezahlt wird mit Kreditkarte bzw. Debitkarten.

Bei der Nutzung gibt es folgendes zu beachten:

- › Ein Einzelfahrschein regional kann auch für eine kombinierte, längere Strecke mit mehrmaligem Umsteigen gekauft werden, z.B. Bus + Zug + Rittner Seilbahn.
- › Der Fahrgast entwertet seinen Online-Fahrschein vor Antritt der Fahrt direkt am Smartphone. Das Smartphone mit der grün gerahmten „aktiven Fahrt“ wird dem Busfahrer oder dem Kontrollpersonal vorgezeigt.
- › Online-Fahrscheine, die für mehrere Fahrten oder auch für mehrere Tage gültig sind, werden nur einmal, vor Antritt der ersten Fahrt entwertet.
- › Weiter aufrecht bleibt die Möglichkeit, den Südtirol Pass oder Euregio Family Pass online über die südtirolmobil App zu entwerten.
- › Der Bahnhof in Welsberg wird im Halbstundentakt angefahren, von dort erreichen Sie das Gsiesertal und Taisten mit den öffentlichen Bussen.

HINWEIS:

Pustertaler Bahnlinie: Projekt Pustertal NonStop

Bis einschließlich Montag, 26. Januar 2026 wird es auf der Pustertaler Bahnlinie zu folgenden Sperrungen (abschnittsweise) kommen:

- › Bis 13.12.2025
Abschnitt Franzensfeste – Bruneck
- › 14.04.2025–02.06.2025
Abschnitt Bruneck – Innichen
- › 14.12.2025–26.01.2026
Abschnitt Franzensfeste – Mühlbach

Während des gesamten Zeitraumes der Sperrungen wird ein Schienenersatzdienst mit Bussen angeboten. Bitte informieren Sie sich vor Antritt der Fahrt über den aktuellen Fahrplan. Weitere Details zum Bauprojekt, Bauarbeiten und Fahrplan finden Sie unter

- 📄 www.suedtirolmobil.info



mountain CARD

2025

Adults	Juniors	Kids
>16	8 - 16	<8

3 in 5 Tagen / giorni / days	74 €	52 €	free
5 in 7 Tagen / giorni / days	93 €	65 €	free
8 im Sommer / estate / summer	140 €	98 €	free

1 Ticket

6

Berge
Montagne
Mountains

-  **3 Zinnen Dolomites**
-  **Kronplatz**
-  **Speikboden**
-  **Klausberg**
-  **Gitschberg Jochtal**
-  **Plose**



MORE INFORMATION
AND ONLINE SHOP

>>>> www.mountaincard.it

WINTER 2025/26



Öffnung der Langlaufloipen: Anfang Dezember 2025

50 km sonnig angelegte Loipenkilometer für alle Ansprüche im unvergleichlichen Langlauf-Paradies! Die Dolomiten Panorama Region Gsiesertal-Welsberg-Taisten ist seit jeher Vorreiter bei der Präparierung der Langlaufloipen. Gleiten Sie selbst über die perfekt präparierten Loipen, dabei ist eine Einkehr in eines der typischen Gasthäuser direkt an der Loipe besonders verlockend!

Save the date: 42. Int. Gsiesertal Lauf am Samstag, 21.02.2026 und Sonntag, 22.02.2026

Geführtes Aktiv-Programm Winter

Unser abwechslungsreiches Aktiv-Programm sorgt ganzjährig für unvergessliche Erlebnisse in Ihrem Urlaub: Winterspaziergänge, Schneeschuhwanderungen, Genuss-, Rodel-, Langlauf-, Ski- und Kulturtage!

Verpassen Sie nicht das geführte Aktiv-Programm Skitouren!

Wer das Skitourengehen liebt, der wird sich im Gsiesertal wie im siebten Himmel fühlen. Und tatsächlich kommt er diesem auch ganz nahe, bezwingt der Tourengänger erstmal die vom Schnee gekuschelten Gipfel. Das Gefühl von Freiheit, die Ruhe genießen und den traumhaften Ausblick auf sich wirken lassen.

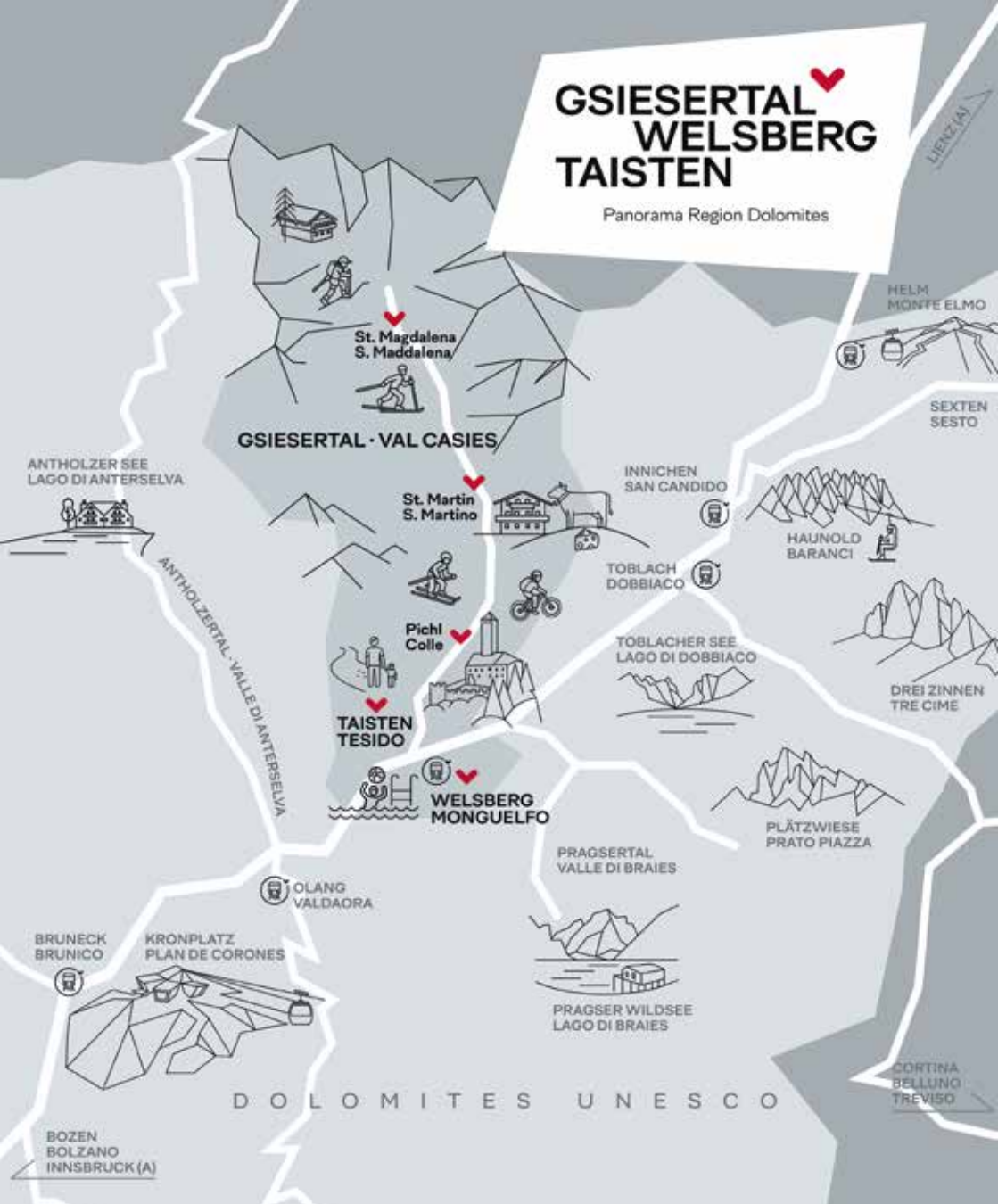
HIGHLIGHT: Olympische Winterspiele Milano Cortina 2026, Südtirol Arena Antholzertal

Olympische Winterspiele: 06.02.-22.02.2026

Paralympische Winterspiele: 06.03.-15.03.2026

GSIESERTAL WELSBERG TAISTEN

Panorama Region Dolomites



DOLOMITES UNESCO



Guestnet

Ein digitaler Begleiter im Beherbergungsbetrieb oder am Urlaubsort.
www.gsieser-tal.guest.net